

Carrière de Feugerolles (rive

1, 2, 3 Cailloux angul

A Limon subifié

B —— jaune en bas, ru

Carrière Feugerolles rive g. de

Rochers des Pa

à



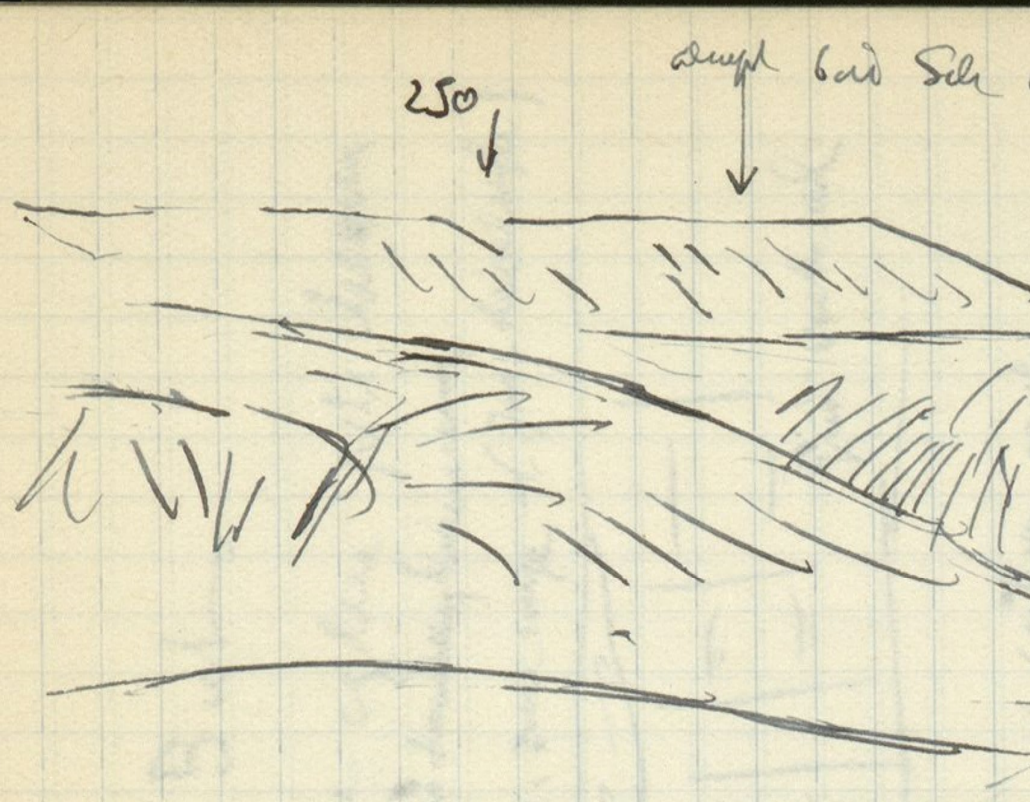

Photo 20

S' Pierre du But

à droite en face cyclère petit chemin
menant à carrière de Grès ~~de Maythmanaum~~

2m dep. tuile rouge – (Jur. décalcifié)

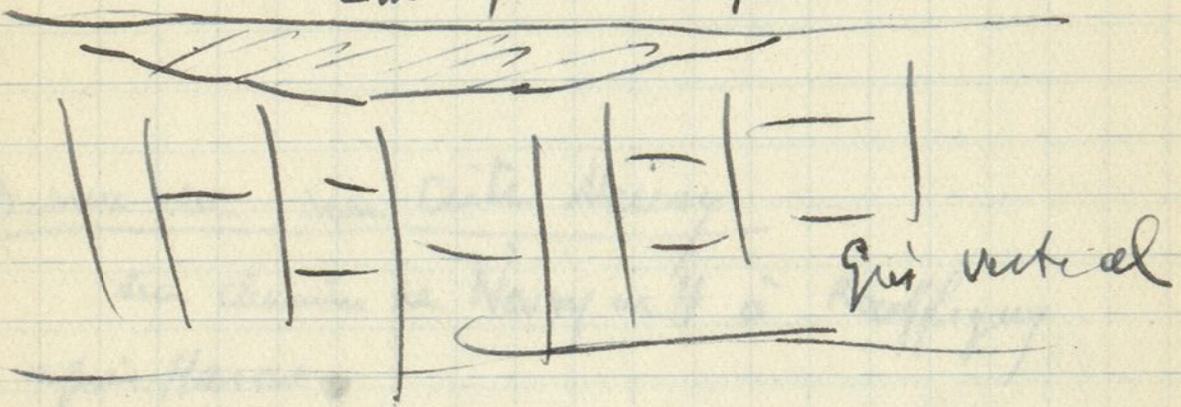

Bouzoches en H

Camion Lias abandonné,
~~[illegible]~~ encore pour à chemin

Bonne vue sur Crête Neuvy

sur chemin de Neuvy en H à Rouffigny
après Haras.

Cette [illegible]

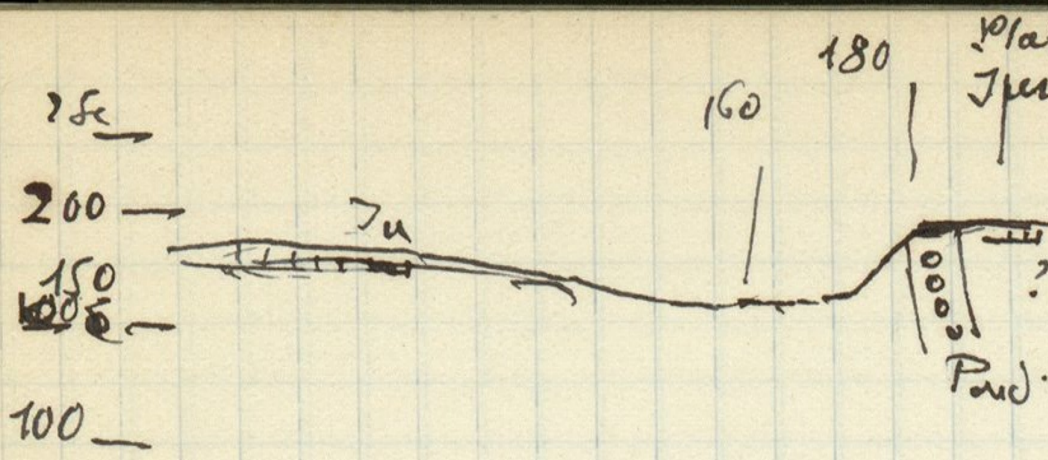
180
160
200
150
100
Ju
Pud

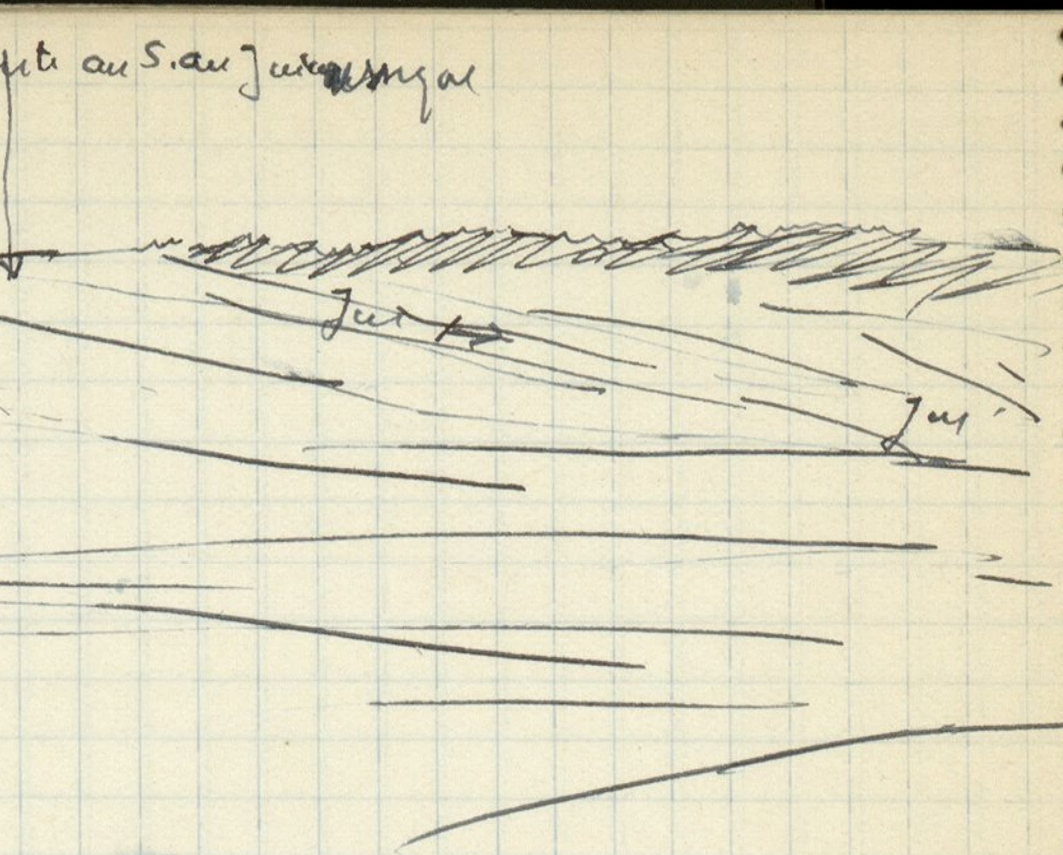

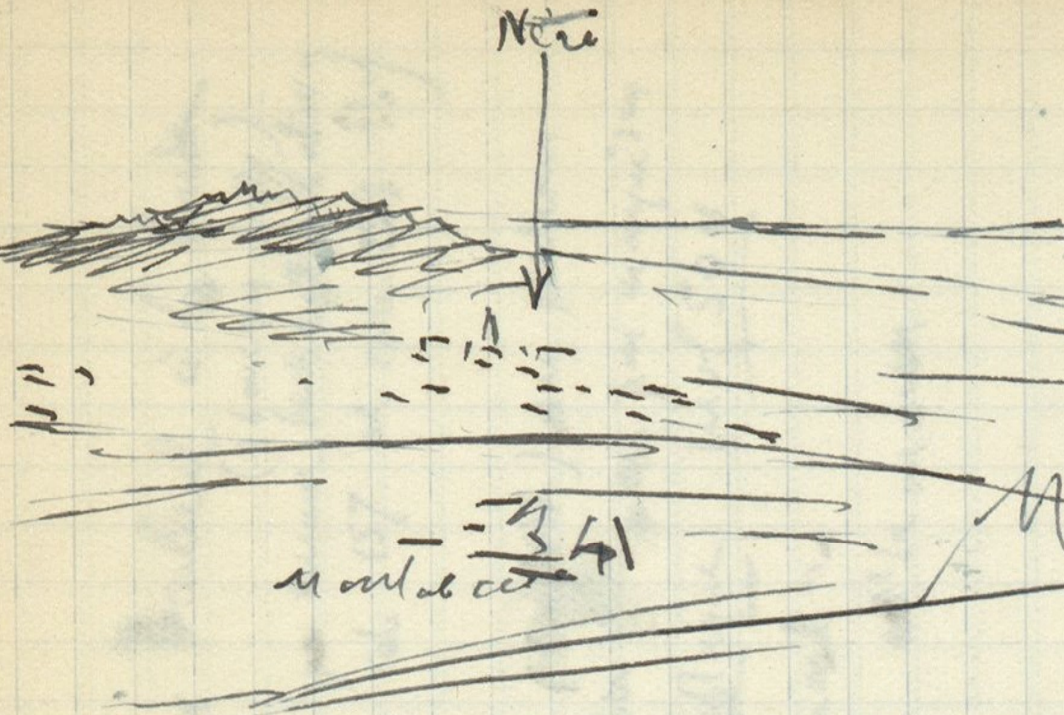

Pan de Montabert (Les Eg
vers vers le revers du
monte jusqu'au

De Montbard par Vieux Bailleul à La Londe

(1 banc gris vieille)

La L. cluse sèche, par versant herbeux, thalweg en pente très forte (NB. cote 157 et cote 151 !!)

Chemin empierré à g (direct W.) sur plateau grès. conduit à Vaux d'Aubin (non pas marqué sur carte) Cluse vive très pittoresque prof 50 m

NB affouillant à l'amont ..

petit lambeau calc. à la maison

Villedieu les Bailleul . Rte V. B à Tournay

Vallée ~~en a~~ au S de la Cute

Arrière montrant (à g. route)



Carrière à l'Egl. à Za

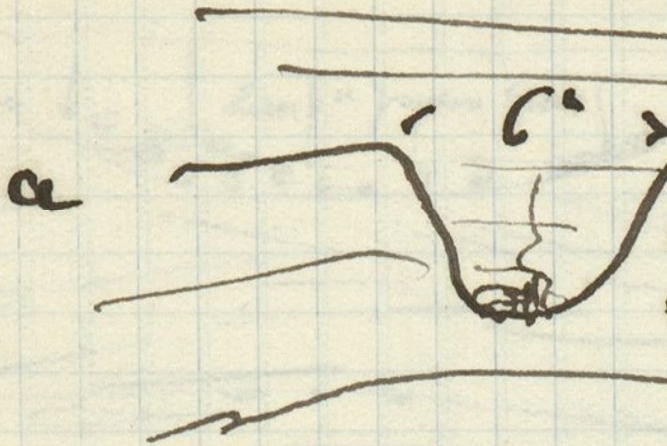

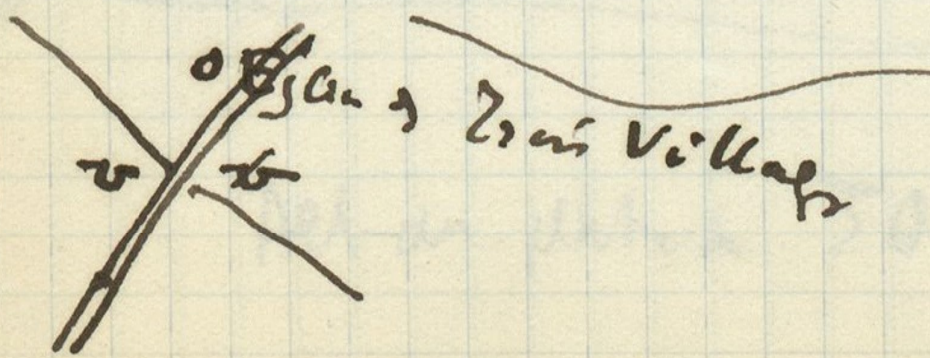

Carnet à Esquay s. Seule près

Dosso



Alt du plateau ΣO

Autre Carrière Sables pliocènes

La Sablonnière Kte Issy - Carentan

au 2/3 de hauteur de la côte

Sables plus jaunes, fins, et lits hauteur ces ht

entrecroisé en bas, et de + en + caillouteux.



Cotentin

Chapelle La Pernelle

Falaise anc. de Trias très dur (pordingue et grès, filons Barytine blanche)

Vue étendue sur Barfleur. ~~Bar La Hague~~ Bar di St Vast,

Ilot de Tatihou rattachée à marée basse.

La Hague tombolo, St Vast id.

La plaine marque Terrain a 1

Cette plaine forme d'Argile sur Granite,

avec ~~ga~~ cailloux de solifluxion (?) car pied falaise

Cotentin

près gare de Gatteville

Sur la voie ferrée sur 150 à 200 m - en direction Cherbourg.

Carrière granite surmontée de 50 cm à 70 cm de cailloux parfaitement arrondis de silex surtout, (un quart, un quarte pourri, qq. quartzite) Les 10 dern. cm. en haut du cailloux sont brunis

alt. env. 15 m.

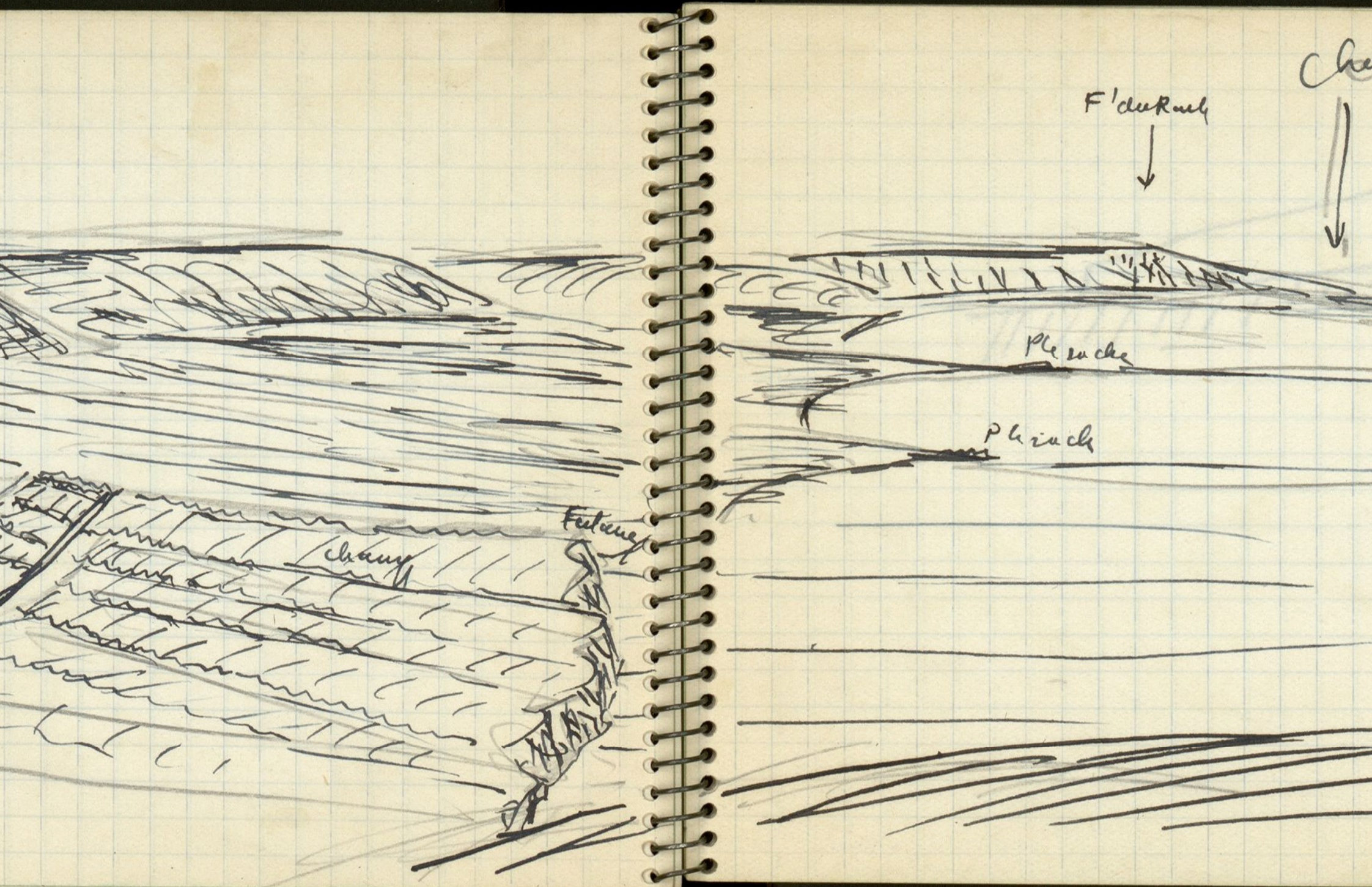
F'du Rach
Pleiade
Pleiade
Futaine
Chaux

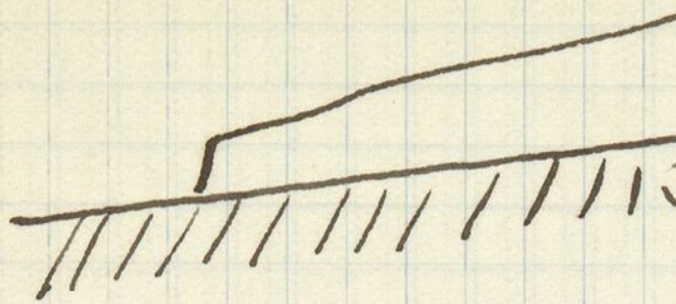


à Landemer
Amfalax
Terre très chaude
10 m
mer

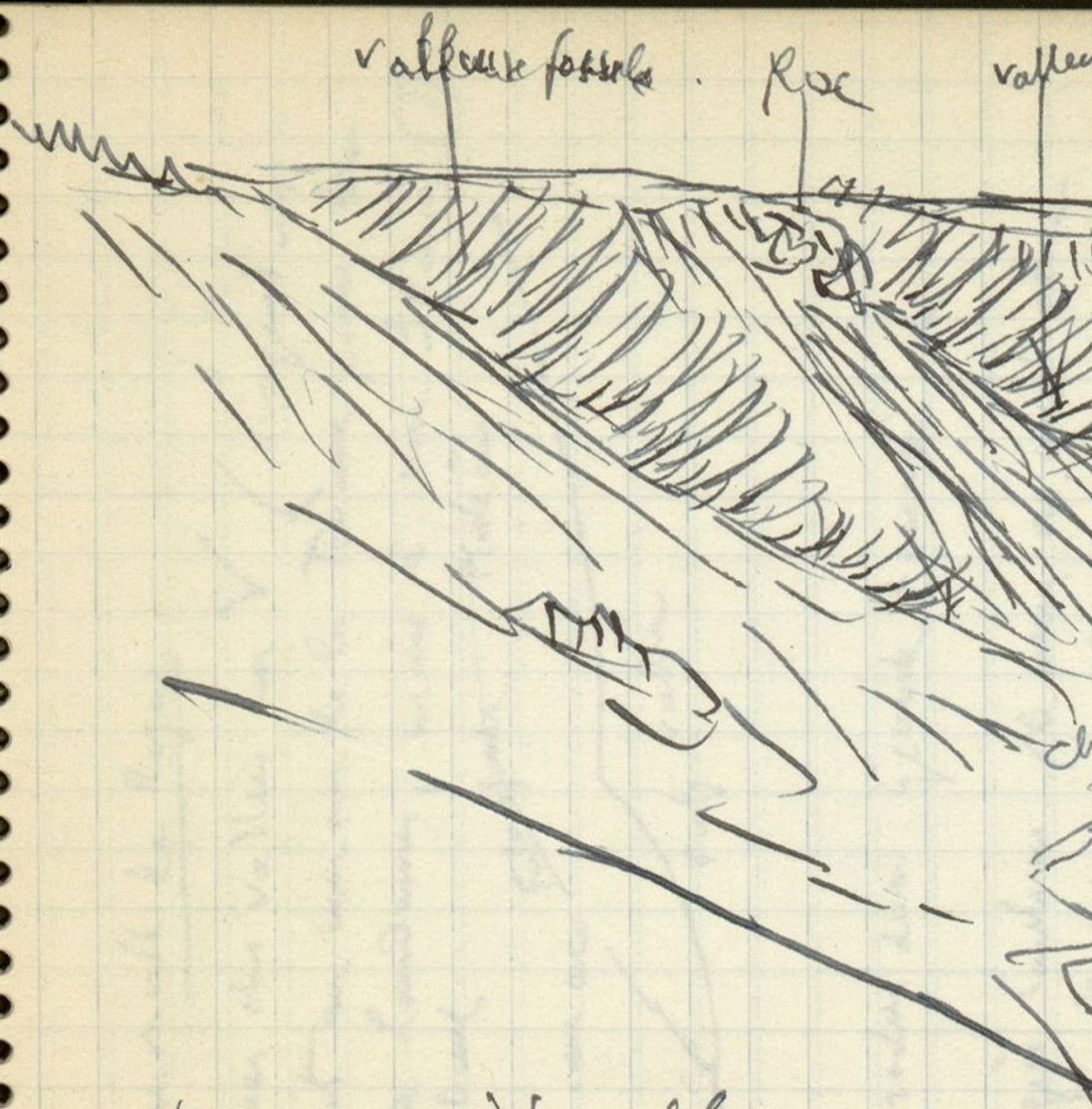

Vue canyon d'à la photo 9

R^t vers Omonville la Rogue

Raideur des vallées en V (surprenant ces non seulement au niveau de la Terrasse pour ~~les~~ l'avec a Landemer, mais à une 30 ans (?) de m. + haut

Cad - profil comme ceci



Plat de rochers dans Granite ± écrasé et

Poudingue près Cauchiers (le même vu écrasé avec

Pte de Jerzdeheu (en face île La Coque, entre Ornonville et St Martin)

Falaise de 1 m au dessus de platif alluvions pauvres



Anciennes plages cailloux roulés variés (pour lesq. qq silex) dressés par solifluxion, puis consolidés en poudingue assez dur par forme corniche puis endrus

à incendie



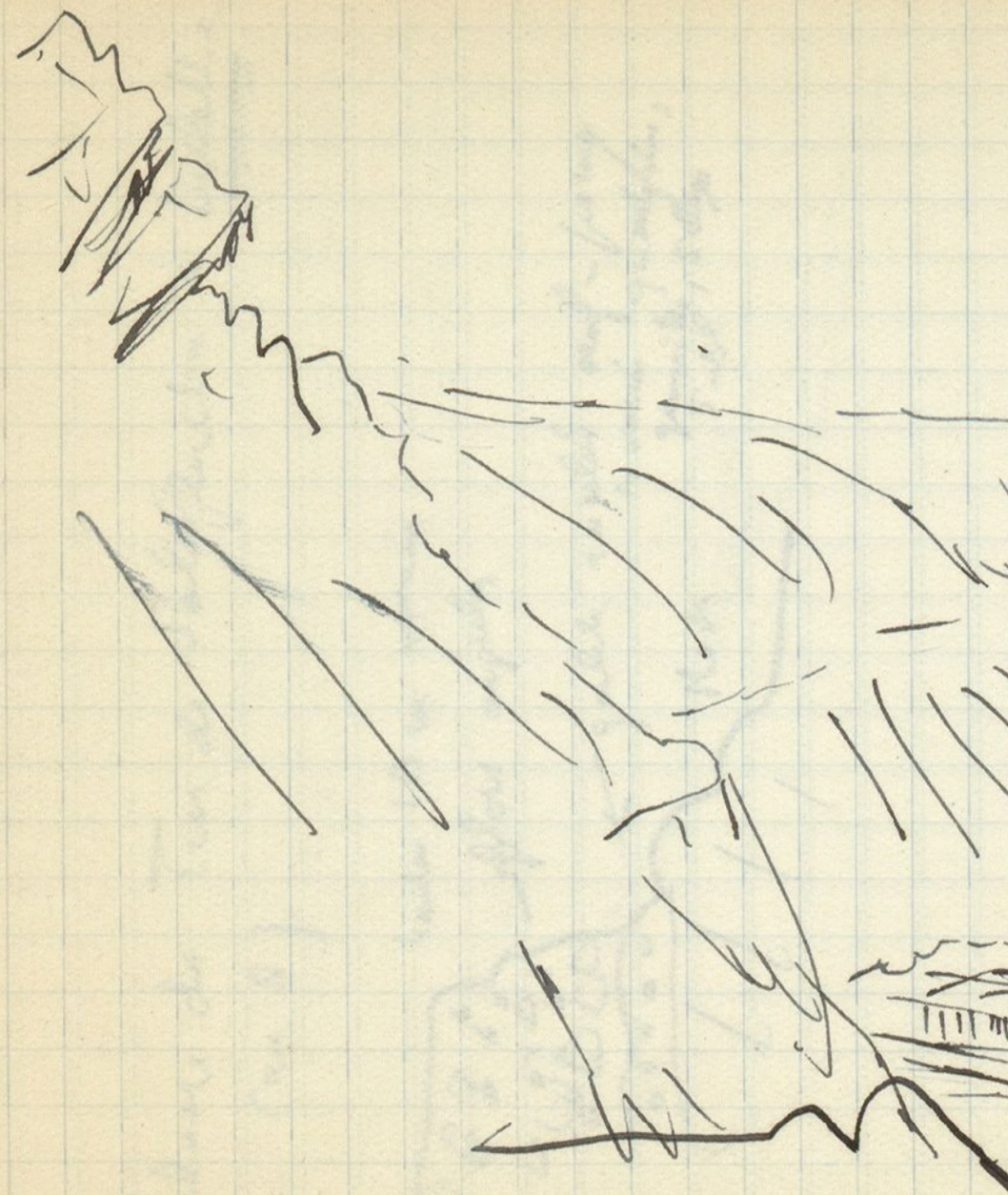

Falaise des Tiers de Solifluction à Dielette
(au N)

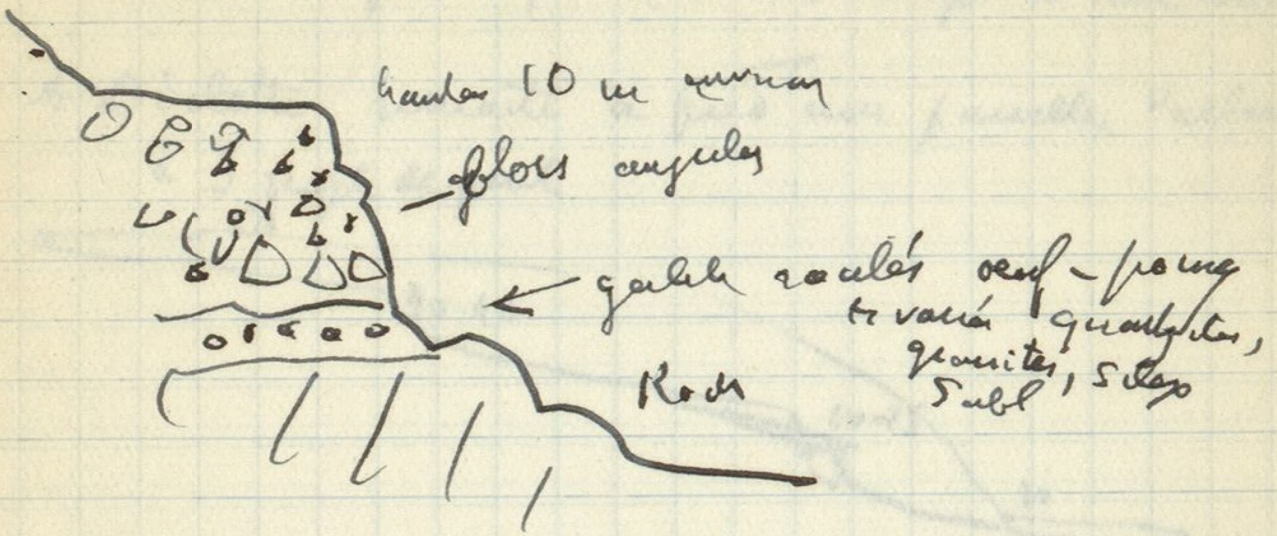

Valleuses

Remarqué près de La Hague (v. + haut) valleuses à 2 rupt de pte (dont 1 corresp. à Ten Letter)

A Diélette remarqué à pied une pareille valleuse à 3 rupt de pent

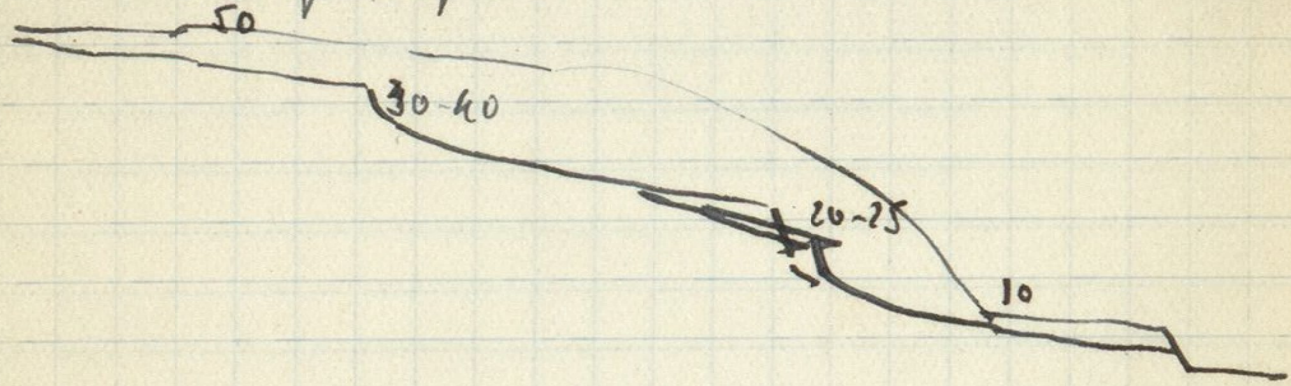


Mt de Belleville
Moulin
Mt d'Etrichon
Mt de Doville
S
osquet
1 Km
Gros Armoricain
Gros de Mary
Devonnay

... Nz Jobany et vers l'endroit de
... d'un de ferrain de soleflexion,
... plateau d'abrasion au cuisine
... vers l'air d'Ecalgrain (Tarcan)
... ses.
... blanc et mélangeur / Jobany et vallense

... le N. / — 30 Id vu du Sud
... soleflexion très grave, et dunes mouvant à l'assaut)
... aux vallées superdues
... au bout du sillon d'érosion
... une de hauteur en face de l'arrière

1. Bigot dev^t dunes Cartuel strat. entre croisé

2-3-4 - divers vues de Dunes intérieures de Carteret, surf. fixées et sillons d'attaque collerin

5-6 Idem avec topogr. ordinaire du versant g. de la vallée - et val. aff^te dissymétrique

7 - Crois typiques vue vers la mer

8 - De la Haye des Pinte sur butte Grès de Doville

9 - M^t des Cartres vers Lithaire

B

1 et 2. Brèche au Diable

3 et 4 Canne Sables phoceux

5 de Quinneville vers St Vaast, vue sur Plaine allure moderne d'ancienne falaise

6-7-8 Falaise dans blocaux anguleux avec un peu de limon. à Landemer haut 7-8 m

9 - Vue de coté après Landemer vers

16. – Vue sur rive conc. méandre Thury Harcourt
avec vallecule de méandre

17 – 18 Pers. du tunnel sur les Roches des Parcs

18 – 19 Idem de + haut

20 – Vue sur Caluire et vallée Noireau vers amt
de derrière de Oeilly

21 – Pedon méandre du Roussin près St Philibert

22 – 23 – 24 – 25 Du Rocher de l'Oetre
sur val encaissée & riv. derrière vers