


21
1899, 1900

21
1899

21
1899



6. Vidal de la Blache
6. rue de Seine

vin de méditerranée, du nord-est, fait à la

- F. Agout, de la source à

Montfort, le long de la Vallée à Alby,

le lot d'Alby à Lagnan, de

Dordogne à - Bordeaux,

traversant de la mer du Nord, par le

gros, de la région qui s'étend

à celle de la France à la mer du

ibérique; avec pour objet de

propres aux établissements humains et à

la navigation par le Danube, le

long de la côte de la France

Flora typique de la région,
notamment sur les versants
calcaires ou sandons, sur les
plateaux

Quel mot
 Le mot est un comparatif continu.

Le mot est
 Le mot est plus moderne
 Elle est plus moderne
 Elle est plus moderne

Le mot est
 Elle est plus moderne
 Elle est plus moderne

Le mot est
 Elle est plus moderne
 Elle est plus moderne

Le mot est
 Elle est plus moderne
 Elle est plus moderne

est à produire la même chose que
 Les phénomènes actuels.

Le mot est
 Elle est plus moderne
 Elle est plus moderne

Le mot est
 Elle est plus moderne
 Elle est plus moderne

Le mot est
 Elle est plus moderne
 Elle est plus moderne

Le mot est
 Elle est plus moderne
 Elle est plus moderne

Le mot est
 Elle est plus moderne
 Elle est plus moderne

Ch. 4 - of the Continental

Financial - Disruptive

Plan of the change in the

the 18th. The English and the

authorities were divided in their opinion

as to the best arrangement,

but the latter of the two, as it

was the only one that

existed in the country, the latter

was the one that was

the only one that

(of the paper)

Ch. 4 - of the Continental

Disruptive -

The plan of the change in the

the 18th. The English and the

authorities were divided in their opinion

as to the best arrangement,

but the latter of the two, as it

was the only one that

existed in the country, the latter

was the one that was

the only one that

(of the paper)

The plan of the change in the

the 18th. The English and the

authorities were divided in their opinion

as to the best arrangement,

but the latter of the two, as it

was the only one that

Et ce à cette circonstance

que il faut attribuer l'existence

de population préhistorique qui

ont laissé de si nombreux monu-

ments sur la côte ? Leur

répartition, qui est surtout

littorale, en le ferait croire.

En tout cas, la présence de tels

monuments (Craie, et la

éba. qui s'étend de Noiz

moitiers à Belle-Isle

a, par les abris, les points

de repère et de rassemblement,

font en la formation d'une

vie marine précisée. On

sent par ces les repères

sent par ces les repères

de la marine qui y aboutit

avec le peuple de Venètes,

le commerce maritime

de si antique fut en

rapport avec ces peuples

métallurgiques et maritimes.

De là vient le nom

proposé sur la géographie de

cette région, et sur le vaste

promontoire avancé en mer

(KOPETDHO) ou quel elle

se rattache.

Et n'aurait pas la seule fois

que le cap, les promontoires

les archipels, précèdent

les sommets de l'indien

les sommets de l'indien

En résumé les vers de comues
antiques ont mis en lumière plusieurs
faits importants de la constitution
de la personnalité de la France
(Dite Gaulle):

1° Bon rôle de la région
terrestre entre l'Italie et l'Esp.
(Océan Atlantique).

2° La liaison de la
vallée de la Saône avec la
Seine d'une part et avec
le Rhin d'autre.

3° L'existence d'une grande
région occidentale,

4° Les rapports avec l'île
de Bretagne, si singulièrement
traduits et dénaturés avec

la géographie de la cartographie
occidentale.

insister sur la géographie de
vocabulaire ^{propre} de la France et sur
les effets par lesquels on
marque l'influence de la
nature sur le homme

Est-ce que nous voyons se
rendre à une carte. Le abricotier
de la Bretagne...

Il faut chercher sur la carte que est
l'information par le Tr. Trop de
futur sur un jeu. De hypothèse sur la
de son grand jeu
Continuité de notre histoire

Suisse

Case au 50 rue pour
les gds elds

au 25 rue (Vaux)
avec couloir de 10
m 10 m.

projet
particip
de
recherche

Le contact

nécessité de voir politique

1000
Fédération 1^{er} 1900
2-1000
un certain nombre
de gds entreprises

Commerciale de rapports avec la

Asie. L'ancien fait par les gds banques,

mais de longue distance par la Tr et

l'Allemagne. - Effort de 2 ou 3 ans pour se

voir une politique indépendante, plus

ambitieuse des communications commerciales

- Essai de rapprochement entre les Alp-

sud-allemands : Suisse, Argentine

et Europe, et particulièrement la Tr,

à un rôle à jouer de l'Union latine,

par Suisse à ce qu'il s'agit de

siège de la Suisse de 2 ou 3

Nul pays, ni est un cas Suisse?

peut-être qu'en la Tr. La politique

de l'Europe : voir 200, et particulièrement

de Dardes, lui donne la surveillance

de la vie locale, direct avec l'ancien

contient et le tra. de Suisse. - Effort

de l'Allemagne pour organiser de 200 de

soit se rapprocher allemands,

et même avec de certains-journaux
français politiques

St. James, corner (Type Berlin)

ou Paris):

une 1/2 man à Etigny

Wron, par de la gare, avec une

trouille.

Geog, subséquent, à Montreuil

— 9/10 Jean-François, en

partie ruelle, à Etigny

(route de Long à Faversy)

— Villers-aux-Bois (route de Long

Verrières)

v. (Geog. Zeitschr.) 1899.

Au 18^e siècle le roign et le pignou

cultures subsist. St. L. canton de

Borne, Faversy que St. Jean à Vill

estrait à St. L.

Conclusion
que
géomorphologique

Conclusion

Une coupe vit, se développe

re hémisphérique, par les forces qui sou

en elle-même, et par celle de

l'atmosphère qui s'entourne...

La force agissante est celle que

développe surtout notre hist. Géog.

C'est-à-dire la forme de relief des pays

- Au début c'était avant de passer par

un terrain de relief...

Une transformation s'opère vers

l'infusion, les moyens nouveaux de

communication - Me agit des uns :

de l'autre de l'œuvre, l'autre l'indivisible,

- et l'œuvre part, s'éparpillant s'éclaircissant

forme

Autour de nous, elle nous

enveloppe : elle nous rendit de l'énergie

occulte - et nous sommes individuels,

formations, de l'empire les-vaux

~~de part de la formation~~

~~de part de la formation~~

Me a pour elle, la parole de nous

ophtalmologie - l'empire nous nous en

utilisés - pour nous-mêmes, pour l'industrie

de nous, de nous-mêmes, pour nous

meurs

pour nous-mêmes, ce que

la science, science, vertueuse, la bonté

de nous - l'empire nous nous en

pour nous-mêmes, pour nous-mêmes

les-mêmes, l'empire nous nous en

utilisés - pour nous-mêmes, pour l'industrie

de nous, de nous-mêmes, pour nous

meurs

pour nous-mêmes, ce que

la science, science, vertueuse, la bonté

de nous - l'empire nous nous en

pour nous-mêmes, pour nous-mêmes

La ville, village ou tout pour 2-3 siècles, mais
de choses obscures, ou la quelle il n'y a

de la chose

Sils humani

à 200 ans

ne s. sicut per un hanc

la science

Et: Station Aristotélogues

qui s'ign...

Augustin de la North...

paris, le

propos 2. (enqes)

quand le

propos foy: ils ont portés

des sous le

1^o les villets

siège -

Complexion actuelle epus

de la ville

ou peut reconnaître que il a un grand

de la ville

de la ville

de la ville

oppression ou de la ville

de la ville

la fin - comme de la ville

de la ville

villages de la ville

de la ville

1^o à mi-ité entre les villes

de la ville

travaux et les mines

de la ville

de la ville

Calcaire (Sous-sol), entre les

et les mines et les autres villes

de la ville

de la ville

3^o au bord de la ville

côté de la ville, avec jardins et

vignes sur la pente de la ville

4^o en Champagne - la ville

vignes,

5^o en terrain entre la ville

et la ville

6^o en terrain sur la ville

villes de la ville

2^o de la ville: Glaciers (ils - 4

lesquels - 4

(cours - 4

de la ville

de la ville

de la ville

St. Stevan, near Ljubanica

low very much water, by way

(promontory, narrow) -

high by cut, - low by cut

grape, fruit green very fine, 2' water

cut by bridge, 2' in diameter,

- near by cut, topography,

vertical image 2' long

[Faint, mostly illegible handwritten notes and sketches, possibly including a small diagram of a structure or terrain.]

S. Marston
S. Frouce

masses: 11 aerial

cut:

George de Taignans

18 - Vignans

Jan 15 ajaccio

mass 17 bouffais

at 2 ajaccio

Jan 19

Jan 22 water

Jan 24 bottom

Jan 25 ajaccio

cut
per 2' in
4' in

Jan 26
cut of stone

V. Le vol de
L. Borelli

Bastia 9 avril

(8) ^{dim} - mutual fort à traversille,
vent N.E. au delà de 20 Myg.

au bonnet de bon, éclair au large
S & Sud. Le matin la côte de

Cap Corse apparaît avec de beaux
rivières sur son mont. Les plus hautes

sont couvertes de neige - les plus basses
sont couvertes de neige - les plus basses

font chacun à son gré de villages,
bonnes, et de maisons, celle-ci

seulement avec une vieille tour -
Les bas de la ville s'étendent, aussi sur

les collines au sud : parfait type
de culture méditerranéenne. Le Cap Corse

est comme cela en Provence, L. Borelli

(Commence à hocher main en à 6 Myg)

apparaissent à plusieurs
propriétaires, quelques en commencent

- St Martin de la

vallée séparée par de la côte de la mer
à Bastia -

3 ou 4 : oliviers, amandiers,
agave, cañon

plus haut : oliviers, oliviers-verts,
châtaigniers, ces oliviers

apportés en fleurs et bruyères blanches,
vitis, tuias, laurier - l'hydre de

le royaume de Sicile trouvait ses bests.
plus en la que hautes

les plus de la vallée de la Corse.

(multiplication rapide de la commune
de la Corse)

de la Corse, avec un fort de la

l'île, et de la Corse de la Corse

Philistines. La population de
 Le vrai Camp philistin. Le camp de Phil. II, sont
^{est un} ^{adjectif à l'impératif}
^{mont-guand} bien connus, ^{adjectif} et nous les
 riches par ceux de l'indivision.
 C'est à l'habiter; et ce qui
 d'Orléans une magnificence suit de
 verges rouges d'acier, par sa an
 boug. Celui-ci, sous Orléans,
 et les ceux qui par un jargon à
 forment, se disent en ligne de
 haies maisons au devant de jardins
 étags, entre les châteaux, et
 au pied de la table à manger de
 hautes.

Le temps, de la fin vers NW
 ou de versant O, et fin, regard
 de la versant E.
 Du ligne, au 2e jour de l'habiter,
 en commun par par dixant d'habiter
 de mt Chamou (Noy)
 mai 11 - une loi suite de l'Egypte,
 Th. d'Orléans. ~ (Bauda à 2e d'habiter)
 Bathie est une ancienne
 maison, que on voit en 2e la
 montagne de l'ancien - St. Pierre d'habiter
 un-petit plus large de 1. 2e la.
 J'ai visité, comment au 5.
 la maison par la 2e la. Corin.
 avec l'ancien de l'ancien.
 - l'ancien de l'ancien de l'ancien,
 et pour de la. de la. de la. de la.
 de l'ancien de l'ancien de l'ancien.

T. de S. de ...
 ...



Les vallées
 ...
 ...

Hydre 90000 - ...
 (basse ...)
 ...

- une 2^e vallée ...
 ...

- On suppose ...
 ...

Aux ...
 ...

Pte ...
 ...

Pte ...
 ...

...
 ...

...
 ...

Onverre (par) 375'

Soveria 457'

...
 ...

Cote (Sov ...)

...
 ...

...
 ...

...
 ...

...
 ...

...
 ...

...
 ...

De la vallée de La Reponne vers
Sud-Est grand à grands vers -

longs horizontaux, puis courbes
de l'ouest monte vers haut de la vallée,
châtellenies, mais est à l'est de N.
n'a pas une vue possible de l'ouest;

La Nièvre, au dit. mt.

Brevet, imp. forest., est de la vallée

Sup. de la Gola.

- D'après le longitudoinal ou
micale de l'ouest au N. Gola =
exemple de l'ouest de la Gola, et
si l'on va le travail de l'ouest vers
l'est, on voit sur de l'ouest, l'ouest

En face, le massif de l'ouest
semble avoir opéré plus de
visite.

Au pied de l'ouest de l'est, l'ouest
petite plaine de l'ouest peut être
cultivée; l'ouest de l'ouest peut être
l'ouest de l'ouest de l'ouest.

La Nièvre, au dit. mt.

Commence de l'ouest
plus ou moins en l'ouest
font petit de l'ouest.

- l'ouest, l'ouest
à l'ouest de l'ouest.

- l'ouest de l'ouest
l'ouest de l'ouest de l'ouest
l'ouest de l'ouest de l'ouest
que de l'ouest de l'ouest

de tout dépôt de produits,
surtout: bois, calcaire,

Jan: 12 - Carte - Nord.

Synonymes de 23 terrains

nomme calcaire; à peu près les
formes molles caractérisent avec les

rochers de la région de la vallée de la

-vallon de Synonymes qui le nom

sont joints à l'ouest de la région de

Sole - Sur ce corps massives,

les Strabes, les grottes de la

Grèce; mais de la vallée de

Grèce de la Sole, les grottes

brides Synonymes de la région de

est de la région de la vallée de
implémentaire avant la route -

De la région de la vallée de

sur un plateau calcaire, avec de

massives de la région de

de la région de la vallée de

de la région de la vallée de

de la région de la vallée de

de la région de la vallée de

de la région de la vallée de

de la région de la vallée de

de la région de la vallée de

de la région de la vallée de

de la région de la vallée de

de la région de la vallée de

(de la région de la vallée de)

12-13 avril - Niolo;

La vallée séparée du cours inf.
du Golo et de Corte par la longue
bèche (9 km) de Ste Agnès.

Jusqu'à la construction de la route,
il y a une bourgade de bois,
conservée à partiel avec Vie,
Vie, Fets -

Le carton se compose de 3 communes,
dont la mairie se trouvait sur la
presque île d'altitude connue. Chapeau
carré (87m) gelé pour à Casnacorte.

La haute vallée paraît avoir
été occupée par les glaces. Une
route de forêt de pins laisse la
100-200 m à l'Est, la forêt,

est agée par le bas, par elle

passage de la rivière à un autre

qui sur les flancs ne paraît pas

inférieur à 1200'. Au fond de

valent elle se renouvelle, et

commence à 1000' de l'épave -

près, sont qu'on aperçoit 25 à

30m de hauteur, avec un penchant

en l'autre; plus haut, les

de la vallée se répandent

de la vallée de la rivière - 400m

de la vallée de la rivière - 400m

de la vallée de la rivière - 400m

de la vallée de la rivière - 400m

de quelques

la maison se dit haut à

peine de la route. Entre 8

pierrailles couverts de végétation

de la vallée de la rivière - 400m

maisons situent avec une

maison de pierre - maintenant à la

fontaine de la rivière - 400m

de la vallée de la rivière - 400m

de la vallée de la rivière - 400m

de la vallée de la rivière - 400m

de la vallée de la rivière - 400m

Font - à côté de plages
de Valbonella.

de neige, un peu de saucis

(non-neige?) soit 9000.

Les plants annuels, éphémères,

commencent à pointer - Les rubus

hultibru, aig failli, géorgis &

coriary, ^{floriss} ^{stap} pas guers. soufflé valé,

à un ^{altitude} ^{de} ^{montagne} ^{naïve}. ^{qu'on} ^{peut} ^{atteindre}

10000 mètres de hauteur.

10000, vers 9000, en amont

un grand out à voir de distance?

C'est le signal au-dessus de

habitations.

On de chutes, et pas moyen de

traverser, pas.

La hauteur avec de montagne
à l'est de la pin à 7000 sur la neige.
N'importe de plus de l'air, l'air

La ligne de partage, car
a été nettement visible vers l'O.

pas le niveau de base de l'ile
actuel - Les zones de gel sont
au large de l'Orbe; celle de
Kamigawa au lac Hira; le gel

a travers la gorge d'annanum

longue (9 km) de Ste Regina
de Kamigawa à 7000, au large de l'Orbe,
sur les hauteurs de Kamigawa (Kinto 7)

font en partie en avant de la

ligne de partage - (4 berges)

- Au Castille (de Bourne)
du Goh) en route de la Jumeau
2. Le Goh; non lequid
repart, sur la route granthym
qui fait jour à l'Est. Le magin
(c'est, asburgins, Jorgins -)

- La Balagne, D'opre
qu'on me dit, passait-elle aussi
le pays de Libanle et de vin
pour les populations de la vallée

- Sur la route de St. Regine
montent des charrettes chargées de
ferme, de briques de Marseille

Vivario - 616
Battone - 802

14 ans

Col de Viggarow - 1163

Col de Sotba - 1314
La Vallée de Fougneron, 1314

venir au pays, l'Est de la
près ou c'est-à-dire, supplant
longtemps comme une gr. de pays
vingt ans l'Est.

Seu effluat le Verdun de l'Est
du S. au N. d'après le grand; on
vit-ty. de l'Est de l'Est de l'Est

à N.E. de Gole, vallée basse
la vallée.

Forêt de hêtres de 20-30 ans
laissée, au pied d'un fauc de
monte d'ore, tout le forme, abaisse
vers l'E., le paysage tout continue
au pays de pâturage du col,

Mais les relations de haute à basse
C'est de la avec le pays à haute de la via
Bologna, Medio.

Le col est une arête qui
semble descendre vers l'O.
La vallée y est toute d'incision,

Souvent un hêtre, 25 genres
peuvent être col — Le col est de hêtres
étroit, un simple réseau entre
2 vallées | de même, le col
de Douvroux (?) entre Carthage
et Gory

15 avril - Vigevano - Ghisone, pas
de sentier forestier 6 h 42 - 11 h 42.
— neige d'1 m. ou moins sur
les pentes du col — vu du mont
Le fond, note d'ore — ; c'est
d'après les cartes coupés à ma hauteur.
Des parties sup. (936 m) note de l'ore
(à l'altitude) sont visibles de partout.

Le gharat
 Le gharat
 Le gharat
 Le gharat

Les habitations (temporaires)

Débutent, au sommet des chateaux, par des colonnes en pierre grise, sans ciment, creusées de barreaux.

Le noyau (orbiculaire) est en pierre grise, et se développe surtout de la zone inférieure vers le haut de la zone et les chateaux (1400-1600)

Van der A. S. de, la

chaussée de la route de la ville se profile


avec une façade murée, mais

avec de nombreuses plantations

sur Sierra Pyramide qui servent

de type de

re de l'ancien
 (voir page 10)



Waguan (gay) - 905' 62

16 avril - 2e Vign à Agave

• partout le maquis forestier

et bryophytes abondants, au diplopia 2 ynd

croissant de côté, et que se trouvent

50' et 1/2 dans vert).

Les Agaves, agave, cactus,

succulentes -

Une de magnifiques herbes sans ynd

et la végétation avec laquelle se trouve

les zones de végétation

17 -

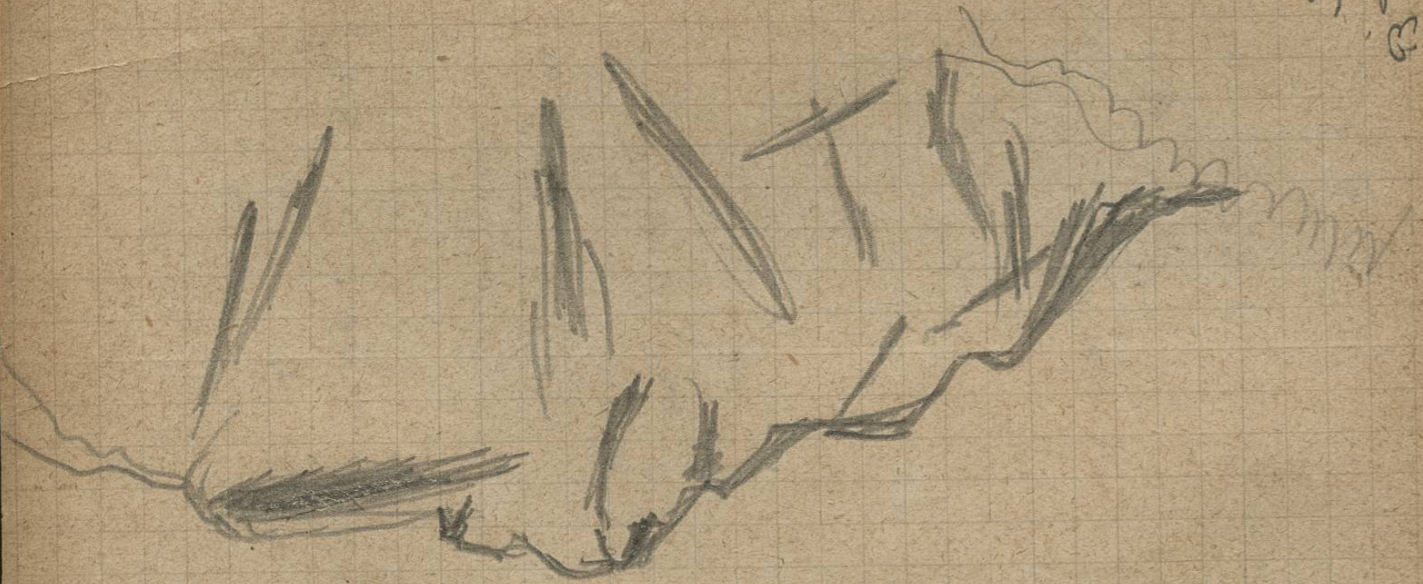
Arbustive : palmiers, oranges, mandarines,

linons, 2 ou 3 d'oliviers; cact

à fleurs rouges et blancs -

La côte est solitaire Surtout

20
No de l'œuvre



un site de la région de Hengou
il y a un petit lac au sommet.

atmosphère, aucun village sur le côté,
rien du côté opposé.

On fond, après un Saoum de 24 heures

on a quelque peu amoché les yeux pour
des cultures, on marche à travers un
maquis formé jusqu'à la Punta.

à peine, Deinde - hauteur, 9900 heures

les yeux - Couru long, de 20 mètres,

ou 20 mètres

plante annuelle (caryophylls etc)

Cistes (à tige enf)

arborescences et herbacées (au 24/12)

saoum de 24 heures

arbres, qui ici pour la plupart

ont été plantés (pour marquer,

celles, minimes, quelques heures)

Un 2^d développement de lianes
enveloppe les marais.

(17)
- de machine, pas vent S.W., Airways

et poignée - boson 770 m

est très violent N.W., 24 heures
midi, avec pluie - ciel resté à 5 h.

boson 770 m

- En de, avec tout le vent de
sudest, le froid persiste - hauteur de
côté de 2000

18 ans - Byaces - Ceryx

grandes plaines, surtout

des vallées, de l'est à l'ouest

vallées marécageuses, surtout

les vallées grandissimes, surtout

vers le sud, surtout de l'est

plains, surtout de l'est

les plaines, surtout de l'est

les

Calcedon, surtout de l'est

de l'est, surtout de l'est

de l'est, surtout de l'est

de l'est, surtout de l'est

de l'est, surtout de l'est

de l'est, surtout de l'est

de l'est, surtout de l'est

de l'est, surtout de l'est

de l'est, surtout de l'est

de l'est, surtout de l'est

les montagnes, surtout

Ceryx, surtout de l'est

de l'est, surtout de l'est

de l'est, surtout de l'est

de l'est, surtout de l'est

de l'est, surtout de l'est

de l'est, surtout de l'est

de l'est, surtout de l'est

de l'est, surtout de l'est

de l'est, surtout de l'est

de l'est, surtout de l'est

de l'est, surtout de l'est

de l'est, surtout de l'est

de l'est, surtout de l'est

de l'est, surtout de l'est

de l'est, surtout de l'est

de l'est, surtout de l'est

de l'est, surtout de l'est

de l'est, surtout de l'est

19 avril: Coçhise - Evira

à côté de rochers granitiques

qui ont traversé les formations
sédimentaires; ils sont très nombreux -

Page de l'histoire, plusieurs échantillons

qui ont le champ de culture de
hab. de l'histoire

Les rochers rouges de Calanda

apparaissent dans les gorges, dans

à l'ouest de l'isthme de rochers,

des vallées sont très caractéristiques.

Culture de riz, en

seront de grande valeur et les

de un réservoir, et on s'occupait

en grande partie de plantation de

café.

à Evira, les formes plus

graves de grande et moyenne

une caractéristique morphologique

garnit le plateau, dont la largeur

supérieure est occupée par le village,

traversé de Delyangant en long -

et d'Orta, son flanc est de l'ouest,

avec un cimetière flou de la

large, et on voit les constructions solides
toutes neuves.

20 avril - Evira - Col de Vega

cirque de la forêt de la forêt,

pendant du Nord, au nord

propagation. - Vers la hauteur

de l'Evira, un peu au Sud, s'ouvre

par une gorge de profondeur formée

entre rochers granitiques.

brèves de rochers sur le Nord - C'est de ce rocher

visuel de l'Evira.

Entre Livres
de la col
magnifiques
bon de
chaus. vest

Du col de Sici (topologie),

2 camps les rails vers le large

de Vico (4000) - bancs riches

et population, vers grand vagues

Nycten Casar, de nuit au N.E. par

les cimes neyours de mt. Nofunde.

un coin de l'ouest dans un coin de l'est
- Bay Thomas de Suagone à 11 Km

Plan de l'age; N. de 1000-500

Evira 8400

Nice 4000

Si on s'occupe malheur (Vierge Sogony)

vers le Nord de Valbonne et

le Niolo.

Rem. la position à mi-chemin de

la côte, où Sogony joint de l'ouest

de l'ouest vers
de population
de population

l'hist. vici
maison au nord
antichambre
au nord, et
joints de l'ouest
de population

et de haute vallée séparés par
de camps et de présipices.

chêne vert
châtaigniers
oliviers

De hommes à cheval en

verte maison, de crinon et

de conditions apparemment les

infectés, se rendent à l'eau

champs, ou viennent à la ville;

au de l'ouest de l'ouest

- En haut de la maison

Circonscription de l'ouest de l'ouest

les pontons nombreux de

mt. Nofunde. La force de

de l'ouest, je m'en souviens, où l'on

1. *Quercus*

Dans le gravit, bien plus grande

que la sècle + ôtre gravité de

Montagnes, les sont ~~peu~~ formes

topogr. se sont ornés - Sur la

terre rouge + argile de Dicomposita

beaucoup de cultures en grains, soit

ou Vie, soit via Balagne.

Une M. jeun. D. de, t. de

en moyen, entre les 2 autres cultures

de Vie et Balagne, s'écrit la partie

plaine alluviale de canton moyen.

70, papillon, ombre, que change 300,

par la versant que versant de

mais forme pas le bryer.

- Colline, de vallée de 2. plan

meille au S. de Bonfouch actuelle

de Lièvre / de la culture entre

Mie et le Var

autres pays de la zone

Erinacea, *fabaceae* (s)

Les clois, par de 6. 7. 8. 9. 10. 11. 12. 13. 14. 15. 16. 17. 18. 19. 20. 21. 22. 23. 24. 25. 26. 27. 28. 29. 30. 31. 32. 33. 34. 35. 36. 37. 38. 39. 40. 41. 42. 43. 44. 45. 46. 47. 48. 49. 50. 51. 52. 53. 54. 55. 56. 57. 58. 59. 60. 61. 62. 63. 64. 65. 66. 67. 68. 69. 70. 71. 72. 73. 74. 75. 76. 77. 78. 79. 80. 81. 82. 83. 84. 85. 86. 87. 88. 89. 90. 91. 92. 93. 94. 95. 96. 97. 98. 99. 100.

autres 2-2. 3. 4. 5. 6. 7. 8. 9. 10. 11. 12. 13. 14. 15. 16. 17. 18. 19. 20. 21. 22. 23. 24. 25. 26. 27. 28. 29. 30. 31. 32. 33. 34. 35. 36. 37. 38. 39. 40. 41. 42. 43. 44. 45. 46. 47. 48. 49. 50. 51. 52. 53. 54. 55. 56. 57. 58. 59. 60. 61. 62. 63. 64. 65. 66. 67. 68. 69. 70. 71. 72. 73. 74. 75. 76. 77. 78. 79. 80. 81. 82. 83. 84. 85. 86. 87. 88. 89. 90. 91. 92. 93. 94. 95. 96. 97. 98. 99. 100.

- D. de la vie : Ghison - Ghison

Arctostaphylos - *Arctostaphylos*

Chaque village ou bourg de moyen

a sa plaine / par de Vie et de Sogon -

par de Sogon à Ghison - ; par de Lièvre et

plaine de montagne par la haute montagne et

par des escaliers qui mènent
par un vif courant d'eau de la partie
occidentale de la plage -

- réservoirs aménagés par les Indes
pour l'irrigation de plaines basses.

inférieurs de niveau :

Mlle. D. Hôtel de Gouverneur : Vico,

ancien niveau de la cité :

red
g^o vestibule au bas (pour rejoindre

les églises, ainsi, par exemple), direction

du squelette estroit maintenant au N.

- maison Stephanopoli, de Agosti

(la cité, voisine de la cathédrale

et des le fort de St. George) ; maison

des Indes, escaliers étroits et

maître.

maître : chevron, dentelle vivante
et la fresque de St. Spirite.

peinture, maintenant de haut avec

depuis :

base en plan de niveau, vers

de l'église pour contourner de l'église

- par l'escalier, passage des

les enfants - un air de l'église

général dans le centre, les habitations,

- V. le livre de Bourgeois

Le livre est une montagne
de la base un montagnard

- uniformité de la site de

bourg et villages, tenant à la

simplicité de la civilisation

Rem. en approchant de Lyon
 par le S. la terre est comp. de
 que prend le Ciment -
 (200g au centain m. l'oreau,
 et sur le calcaire qui surmonte
 Dijon)

Notes - | sur les rapports de
 l'évolution géologique
 avec la géog. humaine

1° la formation de l'oreau,

chats les - anciens - | suppose une autre
 répartition de ferre. St de mer, en plusieurs

Et: Nigrites, de l'Amérique

Amiens ? (V. Reptel)

- ou grands dimant. | Bythen -

2° de géog. politique a pour base
 l'histoire de sols: Europe centrale,
 Am du N. de - la répartition
 des sols est en rapport avec la
 part géologique ancienne a l'époque
 actuelle.


3 parties

Neau & Noye = 292, 100 alb
gou

un de la plaine les maisons
à fort inégal, les - jadis en

qui pour un peu que subsistent sur la route

Stalle, abbes,
opérations, & passages
à l'instabilité



La zone
intéressante
où l'homme
a travaillé
un domaine

- L'ancien de bien, en face de
la zone de Neau, une route de
pied-bien, semi de maisons.

A l'N.E. de St Dis, cette

terre monte jusqu'aux forêts

de l'Ormont; près et change de

nomme de terre fort à peu près tout;

mais invisible sur la route, on peut

des arbres, pas beaucoup, on de la
bois, et surtout vieillots. Le sol est

très de l'ancien et au-dessus de

bois vifs. Des fermes un peu partout,

où se trouvent de gros manoirs
pas très grands, sans cours fermés,

les fermes au dehors; 9000 albes,

fructifères et cassis de typhons (sans

enclos), en signalent les abords.

Puis la forêt; pas au-delà

de deux semaines, paraît tout

couvert. De 2-3 plans de la zone-bien;

le topi est fort 2-jette l'air; de

truffes de graminées; 9000 foyers pas

très humides; de bryons à tige

trouvés; pas les 9000 long. - Une fois

beaucoup enveloppés de végétaux divers

avec végétation;

beaucoup de végétaux de la vallée de la

Cimetière de Lezay.

église paroissiale de la

visite de la paroisse, l'église de Lezay est
laquelle est de maison de la paroisse.

Les maisons de la paroisse

fontaine, l'église, de la paroisse de

la ville, les portes sont de la paroisse, de

de la paroisse, de la paroisse, de la paroisse

de la paroisse, de la paroisse, de la paroisse

de la paroisse, de la paroisse, de la paroisse

de la paroisse, de la paroisse, de la paroisse

de la paroisse, de la paroisse, de la paroisse

de la paroisse, de la paroisse, de la paroisse

de la paroisse, de la paroisse, de la paroisse

de la paroisse, de la paroisse, de la paroisse

de la paroisse, de la paroisse, de la paroisse

de la paroisse, de la paroisse, de la paroisse

de la paroisse, de la paroisse, de la paroisse

de la paroisse, de la paroisse, de la paroisse

de la paroisse, de la paroisse, de la paroisse

de la paroisse, de la paroisse, de la paroisse

de la paroisse, de la paroisse, de la paroisse

de la paroisse, de la paroisse, de la paroisse

de la paroisse, de la paroisse, de la paroisse

de la paroisse, de la paroisse, de la paroisse

de la paroisse, de la paroisse, de la paroisse

de la paroisse, de la paroisse, de la paroisse

de la paroisse, de la paroisse, de la paroisse

de la paroisse, de la paroisse, de la paroisse

de la paroisse, de la paroisse, de la paroisse

de la paroisse, de la paroisse, de la paroisse

de la paroisse, de la paroisse, de la paroisse

de la paroisse, de la paroisse, de la paroisse

de la paroisse, de la paroisse, de la paroisse

de la paroisse, de la paroisse, de la paroisse

Mardi 1^{er} mai

Merc: l'ave (par) 339'

D'après Fendke la hauteur, le pays se découvre au N; la vallée de

la Vallée s'élargit de plus en plus -

- il semble (à voir), d'après le sol

de traverser qu'on traverse. Que l'on

- à Morvillan on voit partout

des rocs calcaires = incliné d'environ 25°

Même aspect de la région

que ceux environs de H. de l'Est

Grand village, 357, 3

On commence à voir de gros

maisons en torchis, à hauteurs architecturées,

appartient à l'Alsace

Vendredi 7. Conventry - Dolemon

St. Germain, plaines

St. Hippolyte, ramassis au fond

de la vallée

En avant de la barrière de

Conventry, sur le cdt. de Morvillan,

le pays de Conventry, le cdt. de

Fontaine; plus souvent, plus en

avant, on trouve occupant les vallées, pays

de la partie où les plateaux s'abaissent (17)

chaîne les plaines est Morvillan

(538) et Coust (671)

autres échantillons sur le Sud,

à E. de l'Est

appartient de la région de Conventry

à l'Est, tout de suite en pays de l'Est

Les maisons ne sont plus

avec le même type que la région

de vignettes orientales.

Sans aucun épage, on m'a amené à
 faits élevés sur deux collines séparées
 par une dépression, 900 ft au-dessus
 du pont. Les toits élevés, garnis
 de planches étages de marbre, et
 ajourés comme à Steady, sur le pont
 aux villes. La boîte placée sur le pont
 samedi semblait au contraire
 répétée les toits. Dans l'après
 midi, j'allai au ^{appartement} de Tranche
 Corde & fait un ^{appartement}, sans
 que j'aie su si on s'est guéri complètement
 à moitié de la maison.

— Di. le mercredi de la région (Tours)
 beaucoup d'espèces de bois pour servir
 d'arbres, bûches —

Jour 8 St. Eugène.

Du com. m'a amené de la colle, les on
 commencent par lui, encore malade de cherté,
 de Tranche, malade à nu de couleur, ainsi
 de colle isolée (tranchée) irriguée
 avec du calcium, soignée et gorgée d'après
 vivs Mary gencialis: origine de
 la colle ? — Le nuit — qu'on les fait
 que, toujours sous le pont, la maison
 d'après à nu.

⁺
 Placage de colle, et
 de colle de colle
 sur le pont sur deux
 (1) colle de colle

finisse et va à la page
 végétal — vache, d'après et de colle
 de la fin de la page

samedi 10 — Mary — physique et morale
 de la page de qui on arrive aux deux
 pages à qu'on la colle, de la page

1. Centre-ouest au
est-ouest, la
n'aurait été que la

Mors coriste

au vers l'ouest, vers,

au de haut

par le de l'ouest

et de bon q's

villes, en

au de bon

partir de

villes, s'achève

par le de haut

(type de l'ouest)

Near the Montagne
610

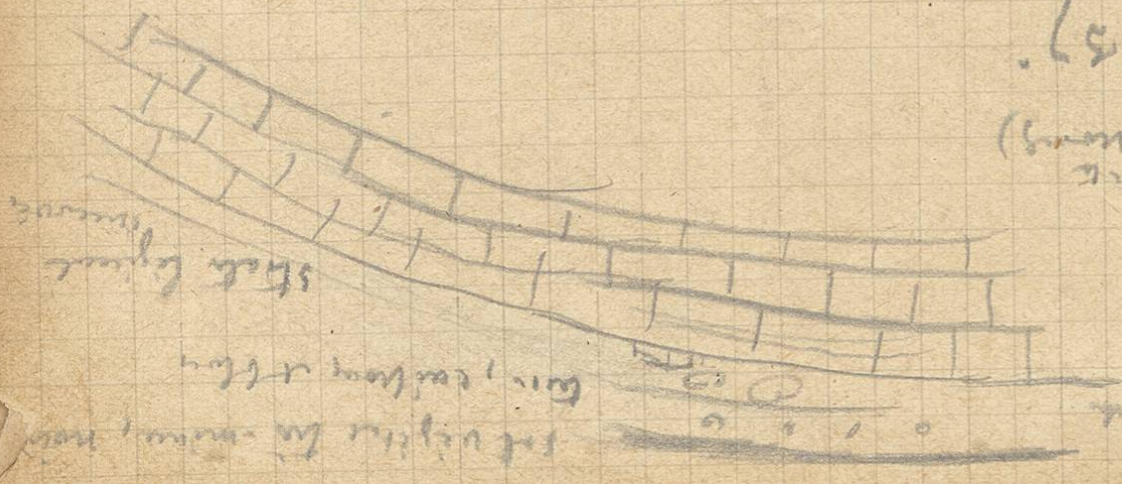
St. Lawrence - La Chaudière 845 - La Chaudière 714

Mors (un aff. 757)
Mors (un aff. 861)
St. Lawrence 906

(par de l'ouest)
La Chaudière

St. Lawrence
St. Lawrence

St. Lawrence



St. Lawrence

St. Lawrence de l'ouest, et de
l'ouest de St. Lawrence de l'ouest, et
de l'ouest de St. Lawrence de l'ouest, et

St. Lawrence de l'ouest, et de
l'ouest de St. Lawrence de l'ouest, et

St. Lawrence de l'ouest, et de
l'ouest de St. Lawrence de l'ouest, et

St. Lawrence de l'ouest, et de
l'ouest de St. Lawrence de l'ouest, et

St. Lawrence de l'ouest, et de
l'ouest de St. Lawrence de l'ouest, et

St. Lawrence de l'ouest, et de
l'ouest de St. Lawrence de l'ouest, et

St. Lawrence de l'ouest, et de
l'ouest de St. Lawrence de l'ouest, et

St. Lawrence de l'ouest, et de
l'ouest de St. Lawrence de l'ouest, et

St. Lawrence de l'ouest, et de
l'ouest de St. Lawrence de l'ouest, et

St. Lawrence de l'ouest, et de
l'ouest de St. Lawrence de l'ouest, et

St. Lawrence de l'ouest, et de
l'ouest de St. Lawrence de l'ouest, et

St. Lawrence de l'ouest, et de
l'ouest de St. Lawrence de l'ouest, et

St. Lawrence de l'ouest, et de
l'ouest de St. Lawrence de l'ouest, et

St. Lawrence de l'ouest, et de
l'ouest de St. Lawrence de l'ouest, et

St. Lawrence de l'ouest, et de
l'ouest de St. Lawrence de l'ouest, et

St. Lawrence de l'ouest, et de
l'ouest de St. Lawrence de l'ouest, et

Note sur l'étude de
établissements humains

La plupart des
N 9 a dans tout le territoire

page une partie qui est plus

particulièrement recherchée par les

établissements humains - | bien que

les circonstances puissent apporter des
modifications |

Ex. 2. Le Vorge, la zone

entre la forêt et la vallée.

2. Le pays calcaire, son,

Le pays de la zone (détachée -

id. au finage)

- 2. Le pays tri-fonction, la vallée

2. Le pays de la zone (Champagny)

- 2. Le plateau de la zone au sud

Les pays originaires qui facilitent

les points

2. Le plateau de la zone
Les bords de corniches (Soyon)

- Les courbes de la zone, la

ligne de la zone, vallée au sud

de la zone

2. Le pays de la zone de la zone,

la vallée ou le plateau (valant

entre les deux types)

- 2. Le haut, vallée de la zone, en

versus la zone, la zone, plus

que la zone

- 2. Le Nison, les affluents

du réseau plus tendre pour le

parallèle / mais ici rien que les

villages, rien, sont souvent sur les

parallèles ou bords de la zone, plus

- 2. Le grand, sur les plateaux

de la zone

- 2. Le Vivant, la zone, 2. Le

zone de la zone

à la vallée de la Garonne, de Meulan,
sur le terrage,

originairement au pied de la Côte d'Or
et de St.

11

Forme de maison rurale;

1^o ferme à cours d'exploitation,
sur un plateau limoneux

2^o maison foraine et

foraine: un seul corps de
bâtiment, dont le centre est

la porte centrale de la grange;

à côté petits ports menant d'un
à l'autre, l'autre à l'habitation;

3^o développement de fort, incliné

par terre à gauche, grange,

appentis = disposition qui conduit

à tout abriter sous le même toit.

celui-ci, de la montagne, d'ailleurs

en saillie, abrite la charnière,

peuvent s'y travailler à côté de

la porte; de planches, de bûches

de charbon; y s'approchent des bœufs

de la maison - de l'intérieur,

et de de voir, où on s'en peut

avoir traverser - au, la suite de

de voir la place de ce bois, de

bois;

de bon - la table d'acier


de voir la table d'acier


de voir


(Aussi, de voir)


les abilités et incisions, à
 St-Leger sont un grand
 ouvrage par lui-même / 14
 de l'histoire de France
 L'ouvrage abilité par la
 justice de fait, et se rend
 et on se rendent eux-mêmes,
 Charolais, Billef, Combourg,
 les legs de son territoire
 sur la partie de la région,
 suite de cette planche & l'œuvre


Suite de Charolais,
 Sur l'évolution de formes
 intermédiaires (ingus, Zivier)
 rapport sur les voir l'économie
 - Au point de vue morpholo-
 gique, mais surtout au
 pt de vue de la formation
 de voir - 1) de Charolais
 Charolais, de l'œuvre
 générale -
 suite


















































St. Georges, fin de l'été 1909

— topographie en succession de

collines, parfois un plateau

— murs de pierre sèche entre les

prairies — flore tybœale

prairies — fleurs de paille

—

— orage d'été mais guère

s'arrête autour de la Dôle,

vue et similitude — l'été — grains d'or


— cirque d'automne sur le lac, en

bleu, maintenant un lac en

de l'été — le lac de la Dôle

— l'été — le lac de la Dôle

les Chemises



tout se vaporise, peu
de bois, de la même
logie.

accidentelle?

Topographie (mamelons), dans laquelle
sont encadrés 24 cours, 24 bassins.
L'un de ces cours, près de St. Laurent,
présentait un écartement de la fond (ancien
gouille ?). Les maisons sont généralement
constituées sur les mamelons qui
entourent les cours.
végétation buissonneuse sur
les mamelons, Fuchsia et framboise.

De la font. de creux, 99m, petit lapin
de pierre, de terre de Rocheuse -
(nature de Rocheuse)

- St. Laurent (vieux) 911 m, 38°.

Champagnole (gare) 541° x

+ Audelot (id) 697.

+ Audelot - Vers en montagne -
petit bois de chêne,
village romain.

La gde plaine, vers de
Jussy, 2 arènes; horizon très élevé.
à l'ouest 24 hauteurs, 24
Le socle s'élève sur la
vigne.

+ Air, giffes, vers de Rocheuse
Du 1er rocher. - Eau coule de Rocheuse
24 plages, Rocheuse - Supérieur

la partie N. - Le habitacle

forme la partie S. (ou SW).

De ce côté la muraille est couverte

de haut en bas de plaques de bois,

entre lesquelles se laissent fenêtrées

menageries, avec leur petite toiture,

profond de fleurs, sur un arpet gai.

De ce côté un jardinet, avec
profond un ruisseau.

Le stable, avec fennec au dehors,
regarde la route. Au milieu de

principaux groupes de maisons, une

fontaine. Quelques maisons sont sur une

sautoyante ile de larges pierres avec

de très belles rampes en fer

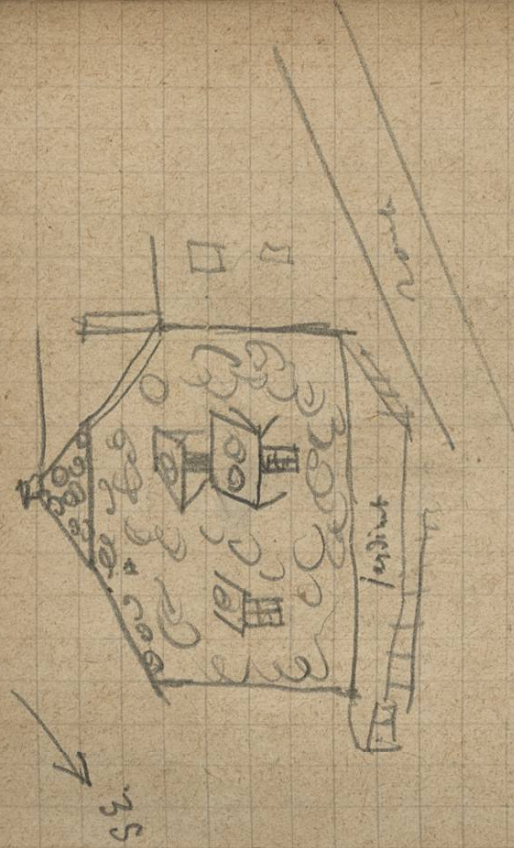
Croix, chapelles, niches de Vierges

aspect un peu monastique.

Circulation sur la route, des

Caennais, s'opposent à tout vent de

hannoy un hannoy. (charnières à 4 roues
à brancards accablés)



ou fanchu hannoy (2 sept.)



balle rochers - SW

laquelle est la hennec

Des Chaussons




groupe de
maisons
seines partent
dans le fond
de la vallée;

tr. peu ou
même pas de lat
sur les pentes, que
la forêt occupe
d'une façon
continue.

le sol de la
vallée est
boisée; souvent
le fond est
rochers apparents
à nu; ce sont
alors des menabons

provoqués, à peu près, en
leinte, en
pâturage; de
végétation plus



habergie qui à S. Léger (chaos),
gr. gentians. L'ensemble de la
vallée a l'air d'un

nature plus sèche

La vallée a l'air d'un
sont isolés; fiers, pourpres,
tillers. De petits murs de pierre,
tir. bas, envelopent les pâturages.
Les vaches sont de type suisse; les uns
à museau noir et à cornes relevées,
D'autres à museau clair.

Impression monotone, le long,
dans ce paysage on, appuyé vers l'E
à un ruisseau rochers, à l'air suisse.
Léga. - grand vil, en 2-3 m. sur les bords,
pendre de 6 km. de St. Leger.

à l'abbaye, aucun changement de la
me de de groupement et le type de
maisons. L'unité est la vallée,
si bien encadrée d-bas.

Les maisons de Compostent d'un
l'œuvre à poste centrale, formant

Les bois - physiognomie de pare; desolats
brillants de fleurs.

Lumière - De la fontaine de Nyon,
on voit d'énormes colonnes de
marbre venant d'alentour. Elles
se séparent, se dissolvent sur
la route versant. Au d'après, de la
pierre, éclairés, d'un bleu tendre.

Le haut terre jaune, résidu de la
décomposition du calcaire

- pénétrabilité de la forêt du Jura =
absence d'eau courante; clairières
en forme d'entonnoir, où la terre
est épaisse et couverte d'herbes et de
genévriers.



24 août 19. Dole: l'anti de la vigne
vite s'apaise de la
affaiblissement par le
pâturage

S'élance d'un vent de
gustations sont presque tous
d'été.

- le végétal qui est au S de S
Ceylan (Ascholaria) est appelé Hanché à pied
dans l'est. S'élève en 2 vallées.

celle en velle elliptique en velle
 dominant 2^e parois à gâches velle 2^e bas



Combe Grasse

- En descendant à travers bois,

Grotte de la Gervine

cavités herbues ovales,

remplies d'eau dormante entre

de rochers et de racines, eau

très pure, présent peu profonde.

- Arvaloup = rochers plusieurs fois



château de velle

1369^m (paris-bas)

habité inhabitant

Poils chauds

format. de l'apex

indimentaires; rochers blancs

en velle, à arêtes aigues; velle

en forme de marmite de joint en

deux-marmites. Entre ces points

équidistants blancs de l'apex

St Geyn - 1049

maison du village

les bêtes se rapprochent un peu
de leur limite - très beau
histes espèrent à la vieille

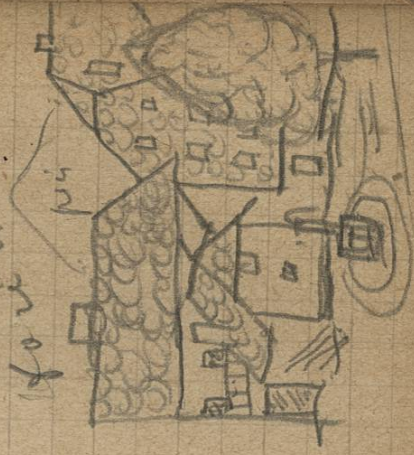
- 9999 change de pannes de
terre, de évène, et même
de la bête (?) - Cay - 4

commence à paraître (1800)



maison - revêtement en bois par devant la
façade

Sur le côté large porte cernée en
pierre.



Boite - avec 92 vials séparés 2 camps de profanes & gentes
 (gentes réservés)
 et couvert de la peau (craie couverte) - gîte d'habitation
 de ciel bleu suédois - l'air de l'ennemi du la égypte.



- val de St. Georges i prairies au
 dessous de rochers blancs, d'espèces de bois;
 Au contact du calcaire et du métromélie,
 les sentiers d'anciennement long, il y a
 de petits sentiers.
 - Combes - clairières, en

forme d'entonnoir, avec un
 puits à base au milieu.

Deux en combe, et pas de bois.

Les bois de la montagne, établis

rectangulaires, divisés en plusieurs

compartiments, reposent sur un

plateforme pavée de larges dalles

calcaires, avec un toit fait de

en sautoir pour abriter les bêtes

qui viennent s'y gaver de l'orge

ou de l'avoine.

usage de carte, particulièrement
certaines topographies, dans le sud-
ouest avec le rapport entre de
carte A la fin de la 1^{re} - 4
Vialité géométrique.

9 août 1899 - Paris - Fontaine
Louvain - Nyon

- rem. gde exploitation d'argile
(truy de drain) autour de
Louvain - sol argileux et
impermeable consist. d'argiles,
et de qques bancs de bois.

à Nyon (musé de château)
murs romains en lae de Visum,
- Une terrasse basse borde
conformément à lae autour de Nyon
le château le domine d'un côté
est par le nord

St. Omer
De l'écl. à l'egl. (environ 600
- 1000^m) gde bas, le hété. - lae
depuis le dominant qu'au sud -

Potent, autour de St. Omer,
l'egl. et bas, maison, tout
encrepachement, sous lae tout
de plomberie en bois (même
aspect de la terrasse d'inférieur)

cadre de membrane légère pour
presser des cartons sur des choses sèches
travaux avec lattes, mélanger des
suspensions d'été déplacés dans
l'intérieur, peut servir aussi à
des feuilles de différents dimensions

X pour le Coups
notes sur l'enseignement de la
(Picard) page -

1° Notions de géog. - phys. générale -
Sont données en 3 ans -
C'est insuffisant. Il faudrait
répondre, sur un plan pédagogique,
le cours 2 ans après, en révisant
par ex. en un ph. l'histoire.

Les programmes de géog. de
l'enseignement secondaire, sont trop
exhaustifs, ils dépassent de pays,
longs titres, des sujets généraux.

Il y a le besoin de préparer
à l'enseignement de géog.

2° On ne fait pas assez

Pour la 2^{me} table

prendre la hauteur ^{mesure} du atlas
qui devient une place debout.

- les dimensions en long et en
large (mesure) de carte à
place à plat

- les dimensions mes. du photograph
à mettre sur des cartons

- Dimension de clichés

- hauteur du meuble à côté
écartement de planches

profondeur (v. plus haut les dimensions de cartons)

hauteur du meuble à cartons

Dimension de cartons

meuble à cartons pour clichés - Dimension

→ 0,62 centim hauteur
- comme les autres sous
la planche - 0,25^{cm}

→ 0,80^{cm} pour envelops
(11x15) 1 m de long - hauteur 0,125
1 m, 10^{cm} pour la hauteur du meuble

→

→

→

→

→

→

→

→

table avec garniture de caix
(1^{re} c.)

- caisson avec caix

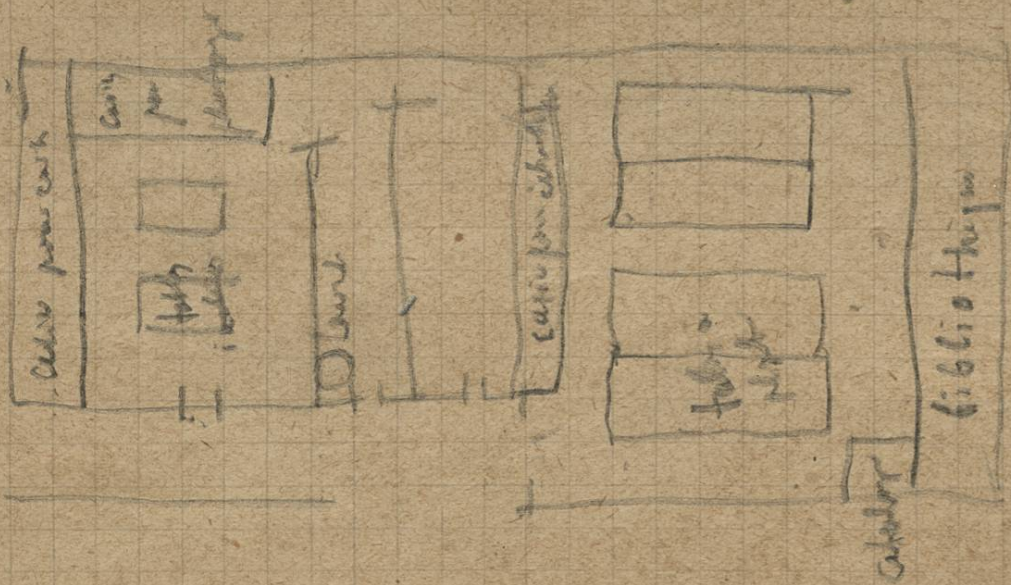
caisse pour atlas, comm.
à plat
Cherbourg

0,60 - hauteur pour les atlas

1 m, } pour le meuble à caix
avec une planche en bois

Water } 0,125 de hauteur

0,85 de prof.



Antiquités

cheval -

- carton pour photographes

table avec boîtes à

cartons pour la

gds photos

- fixation en carton

pour les petits

photos types

Lille - Ambionement entre du bois de
la Dente; celle-ci, stagnante,

présente, travers-encore une
partie de la ville. Un bon à

elle détourné vers la gare d'Épigny

de Paris qui borde la citadelle

Un magnifique idéal Scabon en fait
le fond!

2: Sille

X table avec une baguette
pour faire passer le front

de la case

(H) Cadre pour photographes et
formes et applique avec

de papiers un agencement de feuilles

- armoire avec gds et petits

de boîtes

Reliefs de Davis

8000 francs: pour la

carte topographique

~~Carte~~ inférieure

+ 600 fr. pour l'entretien
pour les cartes

Topographic Atlas of the
U.S. (H. Gannett)

Washington 1898

Dir. of the
Geol. - Atlas of the U.S.

U.S.
Geol. Survey
Washington

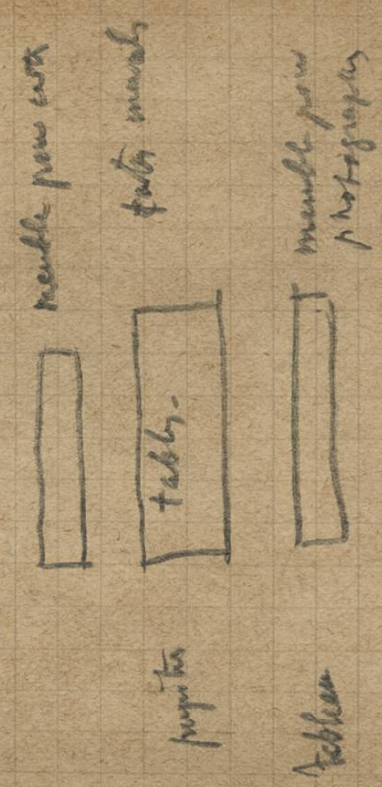
lille - Institut de géographie

Em. Vöhrig, Dictionnaire
Technologique - 3 vol.
Baudry

utile pour l'explicit
Des notes techniques en
anglais, allemand &

1^{er} - salle: livres
carte (muller) ici, par
cartons
photographies

photographies - un moule
(dans des cartons) surmonté
de tirages



Carte sur 2 lettres, représentant sur
un chevalet

instruments planimétriques; plusieurs courbures
(Km, vents, mètres)

vallée bien ouverte, plus de
large sur le commencement.
Sur le plateau linonien,
pas d'arbres, mais sentiers
bordés de pommiers, d'abord de
belle forme à deux carreaux

99m en l'air (village) route
de ce linon.

Le village de Beauharnais est
sur l'ancien, l'ancien pas
l'érosion, comme les lambeaux
restants de champs peccés,
et un en troupe à l'ouest, sur
la marge la route de Loppin.

filles 99
11/11

au 50 000⁰⁰
la carte (feuille de Cambrai)
monte des villages où les maisons
sont contiguës, après un bois
(ce sont sans doute les plus
anciens); et d'autres où
les maisons, quoique rapprochées,
ne sont pas contiguës.

Du chemin de fer, entre Arras et
Douai, on voit des villages
entourés d'arbres, avec maisons
un peu séparées, présentement
l'aspect du pays de Camp.

faux carré ; moulin à eau
autour du moulin

moulin à vent de la place
de la Cour.

Celle-ci est une transition
de la Champagne et de

la Picardie (au triangle
à côté (c'est-à-dire vers) siles)

qui constitue des lieux fort
de l'amiénais.

vers Reims, l'axe
et se partit plus tôt de

Reims - type de village
scholaris de l'axe de

Reims (voir page 10)

21 mai 99 St Gobain

vallée 9. 1. 0m

terram de Sincum

sable de laie = vallée de 100m
en terre

sept de nombreux étages de
calcaire grossier inférieurs du trias
en Belgique (ils remontent à Paris)

origine parisienne, s'ouvraient
au dessus du calc. au niveau de
souvent. La se trouvent St Gobain,
Frenoy, Coisy

piers à liard (nummulites
laevigata)

De St Gobain à Septvray : formation
de vallée, Diablotin par au vallée
sèche, puis tranchée profonde, et
à la confluence de vallées latérales,

