

Fragment of a paper label with faint, illegible handwritten text in blue ink.

15
1891 → 1898



mois 26 août. (Paris - St Omer)

Ogonaux (gare) 541"

Les ruelles se suivent et vont au delà

St Omer à S. Omer, vallée

de la Seine ; puis jusqu'à Reims

plaine - plaines, que sont

de la Seine ou de la, fort par

lambour, surtout en marais

cailloux, entre les hautes

Sapins, hêtres en taillis ; champs

= ruelles, violettes, champs à fleurs.

noir (comme en Normandie) dans les

cailloux humides, la route est

très praticable, à l'heure d'été

sur la route ; moines, cailloux

larges, épaves, cailloux, épaves en

par praticable ; ruelles en si bords

très peu d'ogonaux

Droites le plateau est accidenté,
mais on a le même aspect.

Droite rapide, à

Mojou, dans la vallée de la

Valaine, long couloir étroit

de végétation, qui rappelle celui

de la 2. jour - les versants

des deux côtés sont très escarpés

pour permettre aux éboulis de

scier les rochers; ils sont

couverts de pins; une *Podocarpus*

plus en bas de nous de pins.

Sur Droites, on trouve des

serpens qui garnissent les pentes;

différents avec la belle

végétation se distinguant et
grands arbres de la vallée plus
basses que je traversai ce

matin (Mojou 985 m)

- vallée entièrement pastorale




27 août

Toda gins, 3000 m
présentent un petit
de montagne

Combe de Mojou.

(haute partie d'une vallée
de placement, en forme
d'amphe théâtre).
Chaux = cause?



Siam ←
La Pally



- Sur le versant oriental la
végétation Siamese à feuilles caduques
se mêle, presque dès le sommet,
aux sapins.

- végétaux; papayers; châtaigniers;
fougère; Myrsine, Kauri; châtaignier
et vieilles villes sur les pentes
descendant au S. vers le Lac.

- ~~Stations~~ Sur le mont Athar
Athar, dans le vallon, au S. de
de ces plaines élevées. (v. la

page 8. 77. Annuaire)

amples et mojavité régulière

28 août - Genève à Villeneuve -

- ajout montagne de Vire après
longueur; vignoble en terrasse, au
sud de Cailloutaux - Le lac
Sinfone dans un col au nord.
: gneiss.

Yennayag; schistes noirs, très
- gneiss, exploités pour ardoises
- gneiss.

gros types de roches à Vire, dans le
de Vire - de schistes si eff. -
- châtains sur les versants
au sud de Yennayag - vallée
de pente.

29 août - Yennayag - Châtelard

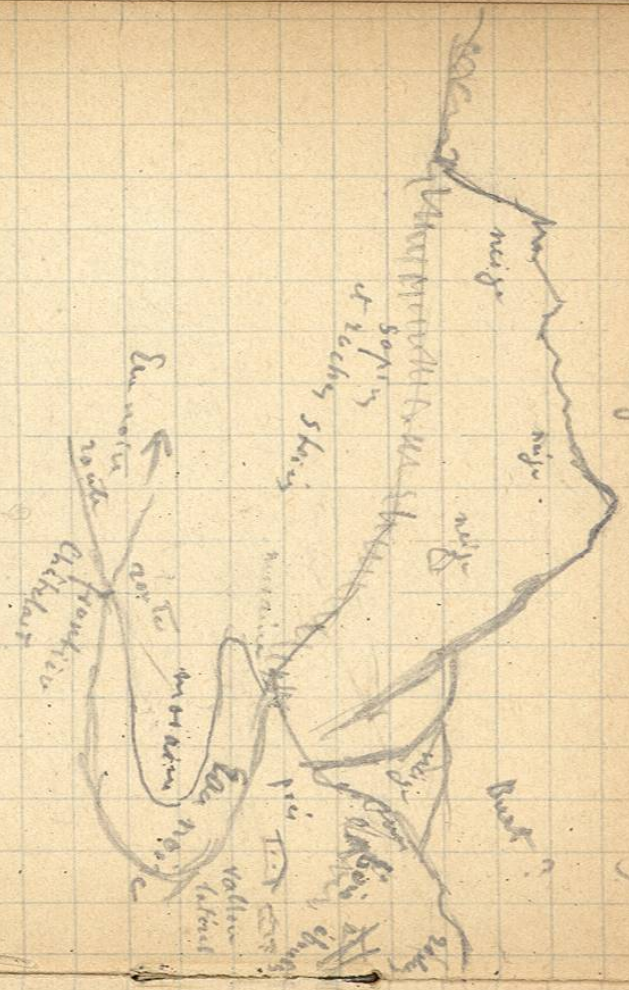
- plateau de St. Gabriel châtains,
noyés; puis, hêtres et sapins.
zone, stries et pelles sur
le plateau hémisphérique de Salvan;
puits très profonds.

Fine - haut (Fines?) - sur
la concavité. ? La langue romaine
du de Troyat de l'ancienne route
du g. St. Bernard.

schistes plus vert, plus lustrés, à
meuse qu'on trouve; souvent avec
beaucoup de mica. Arêtes vives de
recouvrements.


autres, jaunâtres, fins, comme
de terre - abaissements parmi les pentes;
villages sur les gradins à mi-côte.
Les rochers sont recouverts sur les
bords supérieurs.

Argentan - Verdun (Vallée de)



masse noire, tache de
 neige, pas un cil gris -
 à peu près de la frontière
 Schists red arg. verticalement; puis
 gravit à grains vult au nord.

30 août - Metz - Chamouille



vers direction continue
 au S.O par la vallée de la
 Meuse et une suite de
 cols jusqu'à Sallanches.
 col de Meuret : coupe toujours
 une déboulée, sans arbres -
 descente rapide sur la vallée de
 Chamouille.
 fougères, plus vigiles, moins feuilles

Vallée de Chamonix - haut

Il paraît contiguë bois
supérieur les parties supérieures;

comme la, ce contact de

Cathédrale; impulsion de

formité primitive,

Mont, non générique de

qu'il n'aurait de ceux de ce du
avant.

- moins variée de formes

et de cathédrale par la vallée

du Trient; celle-ci, traitée

dans le schiste, est plus

étagée; la rivière y est

en cascade; souvent les profon-

-diments

31 août -

Neuchâtel - petite montagne

patrimoine en de dans, mais à peu

de distance de la grande -

peque chute par cascade -

fortement bombé au contact, dans

les parties peu inclinées, comme

un des brillants, avec crevasses

et éboulis sur les côtés;

au soleil, un zigzaglement

très net fond -

La vallée horizontale de l'axe

dans des schistes, souvent noirs;

plus ancien que de Schander.

Sollwands - Thunau etc
14 7 km

montée de chaux

calcaires minces

à grains fins, en face

de mt Blane

Bassin de Sollwands,

plan de roches horizontales,

noyau, bitou, ...

Quai, les schistes.

font place au granite

plateau macrolomni

de Meiseur.

Quai, de suite

vers le val de la

Li only: *Boyerische Landspitze*

De sur côté schistes orientales,

de lias alpin, avec tourterelles

noirs à une veg l, domine,

engendrant de lias forins

de montagnes avec nœuds,

quelque continues, avec de

large talus en pente uniforme.

Jusqu'au sillon de la rivière,

à 1 1/2 avant fluvium,

heijement de la vallée

en gorge entre de parois

schisteuses à pic,

Fluvium (cf lias en Roysam)

largeur, de schistes

calcaire, quartzes

à 3 Km. en aval, calcaires

jaunes, non schisteux, phylites,

à cassures grises, très-verdis

2- quartz ;

marne au 2/4 sur, dans

les vallées, iboulins noirs

schisteux

parfois très riches en quartz

~~calcaire~~ ; parfois calcaire

de couleur.

La gorge ne s'ouvre

qu'à Uging, au 2/4 sur la

route venant de la vallée de

le lac. On commence à voir

des rochers, puis, vers les

Terres de Uging, des vignes.

Sur les rochers, il y a des vignes et des champs.

Cette gorge de la vallée de

est baignée à Sion et Faucigny

de la Savoie ; inaccessibles avant

la route.

— Cette végétation de la vallée de

Uging ; surtout de la vallée

de la vallée de la vallée de la vallée

27th Années

Large couche de marne

ouverte vers le lac, à

sauf effet.

Châtaigniers calcaires ; grès

et de marne au sommet, grès crayeux.

Les rochers indiens forment

vers le S.

Les rochers de la vallée de la vallée de la vallée

et vers le N.

vers les sommets, ouvertures
 de la Savoie ; baysin de
 Sallanches ; caubin ayant
 servi de passage aux fleurs ;
 de Culog à Chambéry ; - à
 Montmélian ; de Ugines à
 Annecy -
 - lac d'Annecy, phlogopite
 par la partie orientale entre
 les chaîns Calcaires, versant
 de type habituel de l'az
 ofing -

Annecy (gros) 456 -
 formes plus hautes, plus
 belles de chaîns calcaires

vers le niveau relatif
 facile de ce vallon,
 Culog (gros) 237"
 baysin de Sallanches,
 560 à 530"
 le lac d'Annecy, la vallée de
 Faverges - Ugines, ouvertures
 par le fond presque jusqu'au
 cas de Alpes, +

Comme la Savoie, la Suisse, le
 Dauphiné (avec l'Alsace), sont une
 association de plaines et de hts vallées.
 †
 d. le Gressin au sud.

37^{km}

Charbonniers - gravit in

precis en description ^{formet} ^{manet}

arrondi; avec beaucoup d'arbres

surtout au N et au S; bois,

prairies - Paysanerie.

lyon - né, non au confluent,

mais au sud de la Saône

repoussé par la croix rouge

vers Fossavieix.

plusieurs villes bien

distribués :

Croix rouge; maisons

uniformes, à 4 ou 5 étages,

avec beaucoup de fenêtres,

hautes et larges; dernière

pour attirer la lumière. chacune, on voit de petites

Seoir ar priegou ha ferges
de la Seoir à Paris, velt.
foncé — Suis les 2 argrs,
les fougères, le sol, arafadour,
les hauteurs en fers, velt,
de la place, moderne et moderne
de Bellecour, une des plus
belles vues de ville qui existent.

476 Lyon (par) 175, 6.

— de Lyon à Tournon —
les mûriers se mouvent ;
les vignes schistives, cultivées
en gradins ; cagnols de
vignes, certains, pichon —
Maison à toit presque plat,

not. bêtis moitlié en schistes,
moitlié en forêts, villages
grimpants à vers étroits et
caillouteux —

Tournon — la main ; on
vite dans une des arafatures
de cette muraille de schistes.
Esceyement diabord très-béti.
— grottes, rochs en apparence
avec le pin, les buissons de lauriers
et de genévriers, le chêne vert,
la rivière, un ce mouent les
paveurs, de la main, parfois en
de galets, parfois dormants
et profond — dans des vagues

entre les rochers gelés,
 Mais Des arbres fardés en
 Divains dans le fond de
 Zouin, entre les grèves et
 les bords de prairies, indigènes
 les ravages. Gorges
 creusées en ses creux de rochers
 être terribles; aujourd'hui
 les. Laine, les fers, D'un
 vert-impalpable dans les endroits
 profonds,

Le pays est
 vilain et
 se relève

Plus on monte, plus les lignes
 se coordonnent; et se forment
 Des basses, des vallées avec nappes
 en amphithéâtre, toujours aménagées
 en gradins jusqu'à leurs
 sommets.
 Les villages ou bourgs, les
 -villes, sont très sur les
 hauteurs.
 De Kouartou à St Agreir
 On monte dans un gâpays
 solitaire, couvert de châtaigniers
 à St Agreir, plusieurs
 enduits de pâturage, sur une
 gravité à mica noir, à grains
 très-serrés. Plus de châtaigniers,
 mais des sapins, bouleaux,


frères - pges colms les - vers
- vage (commencement de vallées)
des horizons, que le front de
empêchent d'embrayer.

Sabot - Cayons m. v. b.,
selot, et ikapoury zomb -
lu them. De les commencent
- peine à s'y mettre.

576 - Decente. (bon de hêtre)

Les châtaigniers se
montrant vers 8 ou 900 m.,
envahissent les pentes, s'étalent
sur les plans de ces angles
aux formes larges et
poussantes.

champs de porons de fers, en
de grains, étages de murs ou de
de murs, avec murailles de
soutènement, disposés surtout dans



les parties
carrées et
boulées de

la myrie - de
s'agrandit, fumier, fornic, à
la main.

Détails - traces de fertilisation
- traces fortifiées près de la machine.

sur la vallée du Doux
(4000'), vignes, murailles, arrières
En même temps poronnes, noyers
et cerisiers;

Succession rapid - de
zones de végétation - de
Kauaihu à St Agnès -
différence de 600 m. sur la hauteur

de Lamatin à Bouron 30 km
 environ, diffère de 200 m
 aussi, bourgeoisie de
 inondation - traces de linon
 - daten de 7 km de l'eau de mer,
 qui dure 3 jours.

- Temple protestant à
 Lamatin.

- grand royaume de la région à la
 grande. 50000 habitants du plateau
 du plateau granitique.

Les ruines féodales sur les hauteurs au sud de
 de Colombier le Vieux - Doy, jadis fermée
 de verrouille vers la vallée de Rhon.

- Lyon - La Saône (St Julien)
 en faisant de difformité entre les
 rochers de la Grive vers et celles
 de Trévilly. La levée - route
 de retour - de Rhône, qui vient de
 long le pied du plateau de Dombes.

La Rhône est existant à la
 ville. De nombreuses places de commerce
 de l'Est, où se fait le commerce
 de la ville - au S. E. les
 chemins de fer - les hauteurs
 de France rejoignant à la la
 plaine qui va vers le S.

Lyon est une ville de
 commerce, industrielle et de
 la région de l'Europe centrale.

qui donne l'aspect de la ville
 de Lyon de la Saône et de la Grive
 de la Grive vers et celles de Trévilly.

fournie vers l'orient,
 dans des conditions analogues
 à Bâle, Augst, Murbach;
 mais plus avantageuses, puisqu'
 ici il y a une voie directe,
 un fleuve et une vallée fluviale
 droit vers la mer.

Sur une capitale, trop
 privée de rapports avec l'O.
 La Loire va vers le N.

Moins de matériaux de construction
 que à Paris; cependant, comme les
 relations du nord-est.

67he - Roanne. St Etienne La Loue.

- Gattage de la métallurgie
 vers le bassin pyrénéen;

(Système de transport)

- 1° Lyon - Roanne.
- 2° Chagny.
- 3° Dijon.
- 4° Langres.

L'Alsace 232

- crayeres rouges, presque partout
 cultives, péniblement procédant de la
 même manière, pas sillons réguliers,
 avec entonnoir central, le rose se
 voit peu. Les vallées, étroites, mais
 régulièrement dessinées. Pas de
 forêts, mais beaucoup de champs,

prairies avec 2^e bancs
pergues tous blancs.

Roanne . 284'

- G^e de plaine de la Loire . Hesper.

façade parodé de la Loire, comme
voie de Lyon vers Paris.

Forgy

- viages ronds, couch, g^e de
bancs et petit meurtre -

type Caltrique ? - se rencontre

en Bretagne, q^uel m^ois en

Mars.

Bas. monif. 1 473'

Port de lignon 478'

vers Retournac, vers Veleaurgues
(ruines de chateau d'Artac)

Vorey 544'

Le Fay : la cathédrale - fortification ;

une ancienne foue attenante

a l'Edifice. D^ues as^t de

verspect de la ville vers le

S^uprid. - S^uprid de S. de

Ang.

77 Siebenbrunn - Markt - Stalle

peu de vin
L'Allemagne
de suite de rigueur
comme type de
village allemand.
- Hohen, Dorn
Le milieu
juge à la
valeur haute.

Champs cultivés
et bon de pins,
mais on châtea
guies, ni
champs en terring,
contact avec le
village opposé.
Plus min
de vignes, de pins
soit de la fin de
Duy.
Ten. par moments
une sorte de - but
blanc ou grisâtre,

franchant avec la couleur

généralent-rose de terre.

Cime sans un peu partent,

sans alignement apparent,

Environnement rochers de

hauteurs de la granitique,

Champs cultivés, relativement

peu d'arbres, campagne plus

semblable à l'Allemagne qu'à

Vivarais.

vers les Stalles,

pâturage à part de vers,

guies sèches, hêtres - pins


longues plus d'arbres. Sur

Les lacs de la région de
Hochburg
de la région, les lacs de
la région présente

une personnalité
distincte. 26 21

Précisément à l'égard
de la région de la région de la région,
de la région,

87th région. 4th 1/2 - 5th
couilles de la région de la région, 201st région
présentent la région de la région. Le 201st région
présentent de la région de la région, comme 2nd région
en la région de la région de la région, 201st région de
la région, 201st région de la région de la région.



Précisément à l'égard
de la région de la région de la région
de la région de la région de la région
de la région de la région de la région
de la région de la région de la région

of Blau

M. ↑

Set plow
or
shovel



page de l'ind - p. 100

Commence par l'état a

expérimenté une partie pour autre,

- j'ai vu de nombreux. On

trouve de nombreux de j'ai vu

de l'ind. n'est pas 2-1100, 11

conduite sur le sol.

très grande quantité jusqu'à la fin.

à peine plus élevée de 200,

partout de l'humidité, et une fois

- l'eau, l'ind. sur les 100.

Érosion uniforme du terrain,
pour de l'ind. obtenu sur les 100,

qui de temps en temps une sorte de

degré d'ind. 100.

des volcans énormes

composés de l'ind. 100

de l'ind. 100

- De haut de milieu, les

de l'ind. 100, et profond de l'ind. 100

de la vallée de la terre.

parties volcaniques sont les

02222

- Sur la route de l'ind. 100, les

en l'ind. et en l'ind. 100, avec fort

augmente surtout à l'ind. 100.

(cf. l'ind. 100)

Ville: Doyt j'ai le même Dufort
2e vers est le Roy et Fix.

1076

St. Flour (gare) 784

villa ?

Avinon 830

cath. à 2 tours
carrés, en
pièces grises

phalanx brulée, avec banderole de
son St. Pierre, bijou de bronze,
seul de ces amoncellements,
parfois de bois de cerisier, parfois,
ou de fer, de St. Pierre de la ligne
supérieure et inférieure de la cathédrale.
On s'habitue. rien de remarquable
par St. Chilly -
Des passages, et surtout, traversant
sur les bords de pierre, française
blanche ou jaunâtre surmontant

Deuxième regard sur Marseilles -
rignes et apposition du calcaire -
le ville 80 m de long

murs de roquette, moyen

Marseilles 811

maisons couverts en
ardoises.

Deux rochers, et puis par long

(St Laurent St. 545), avec

châtaigniers

En face, le rocher J.

De la vallée du lot est formé de
calcaire.

brassin!
position relative
des villes de
Lyon

Marseille: chaux vive, amoncelée
font les rochers, et
poissière.

calcaire blanc de la vallée du Rhône
à la vallée du Camargue, qui rappelle
celle du feu de la Gironde.

Deuxième - mêmes blocs, au pied

de la vallée calcaire, ardoises,
sont en fait une forme spéciale

102

Éboulements, à travers laquette
on franchit le seul ruisseau
de la vallée.

On trouve de la schiste, en
grès, avec châtagnier, pins,
à l'un ou l'autre, on débouche de la
vallée de l'Orde, où les oliviers
se montrent en grand nombre - Les,
Garrigue humides.

- Eau de direction E. O. de
principales vallées, depuis celle
de l'Orde; (direction normale dans
la vallée de l'Orde)
Vallée de l'Orde, qui change
suivant les zones géologiques et botaniques
trouvées

117h
43

Remalon (gare) 186
Le Boujol 185.

vallée fertile dans la vallée de l'Orde,
arborescence; châtaigniers sur les
pentes; villages à l'est; au Sud,
dans les montagnes de l'Orde.

Mont de Trivelle : 183
d'Angers : 183

singulière
non formée
de l'Orde
de l'Orde
de l'Orde
St Etienne d'Albygnon 281

Ricols 274 (On ne voit
plus d'oliviers)

St Tom 308
Cormion 380
Schertel de l'Orde 394
Lacabardie 340
St. Amant 270

178

1782 St Felix, ancient bridge
fortified.

179

11 avril 92 (Prix de billets
128')

butte de calcaire rugueux qui
domine, et vallées, habitant ses
vallées large et élevée de la région.

— Épaves, rochers et caillouteux
de calcaire, près de la Charité.

Pen de pierre de la vallée de
la Loire, si ce n'est entre le long
mont entre les pentes et les sources;
surtout de la région, et sur les pentes, de
rivers. — On voit de la pierre (en fait de
la Charité) la hauteur de Souvray.

— Digoin — La pierre grise
de la région, en fait
de la région, en fait
de la région, en fait
de la région, en fait

Les bords de la r. partout. M.
sur qques cotes seulement.

Parage de Charlemagne,

seigneur de la r. au sein

certes (notamment, jadis,

sur celle de Dehlinghewig)

Gravins deuprés de hain,

avec vivis, refuges, jadis

de la r. d'après; ingens aux forêts

deux, montrant l'aspect de la r.,

entièrement en prairies ou en bois,

quelles d'après; de villes deux fois

(Charlotten) de la r. de hain

de la r. de hain - foye partiel,

plantes que barrière ingens

- Cluny, sur le versant d'une

vallée naturelle de hain, large,

où l'édifice sur la r. - aspect

monumental, qui rappelle

Vijlars - l'histoire de

France est de ces vieilles petites

villes ^{floues} fort octogonale, à des lanières,

surmontée d'un clocher conique (cf

à Douray) - noblesse et élégance.

- surtout, d'après d'après, de prairies, de

anciennetés -

On y a vu rapidement sur

Cluny. La petite ville s'étage au

pied de prairies, ruisseau, à faire

rouler, garnies de champs et de

vignes. Les prés ne sont plus

que de la vallée - les forêts
 couvrent généralement les bords
 supérieurs des vallées; c'est
 le pays calcaire (Malmesbury
 ou clacton)
 genre d'architecture qui s'est
 développée dans cette zone, sur
 la rive de l'Alme,
 - toute petite en fait.

12 avril -

alignant longitudinalement
 vallées sèches, rivières, Duche,
 qui participent de la zone, rivières
 de la région, facilitent le
 rapprochement de 2 vallées.

- la zone de la pierre, de la pierre
 calcaire, partent de la vallée, s'élèvent
 dans les vallées, s'élèvent
 de la vallée de la pierre, encadrant la
 chertreuse.

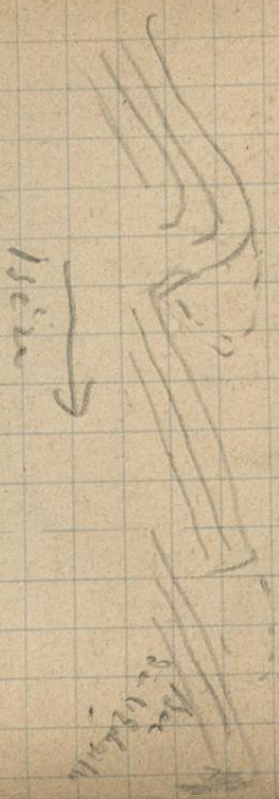
August vient de la vallée, car la
 zone, une partie de la vallée.
 Partout les villages sont dans
 la zone, presque jusqu'aux limites
 de la zone.

Hyon, terre, gris.

- Pays Bourgois commence à
 cultiver en lignes, sur rangs, s'élève
 dans les vallées, avec les vallées;
 fruitiers d'arbres sur les pentes,
 maisons en terre
 S'élève sur la zone, sur la zone
 s'élève sur la zone, sur la zone.

80

Don. de la Roche Comte de la
ville de la Roche, en St Aubin
et Chabon (population 58 - 120)
Don, Sainte rapide sur la plaine
de Rivin, comte de Actres



gravelle, la plus gr. ville de
d'habitation de Agre (avec 5000 ?)
- ni bâteaux, ni radeaux sur la riv.
Hot - Brungui noir.

altit (gare) 212, 4

81

Don. zone d'appartenance
par Brancy, Chantilly, Brancy
cote, graville de Brancy,
pâturage de la Agre.
(partiel de la Agre de Lecheville
et de Agre.)

15 ans

grs rangers au de Agre de VII
coteaux situés entre; villages
et maisons sur la gradine de
Tours.
gravelle de Agre - 622
- Monthe de Clement 847
(cote de haute vallée; vignes,
fruitier de Agre et de Agre; de
Agre de Agre; Brancy de Agre de Agre; de
champs de Agre)
Celle - Meun, 839

St Maurice - ^{village de la} ^{montagne de}

- pins, pines, etc. of the

2 - Bois - calcareous

On dit que l'endroit, on dit que c'est

le col, qu'on trouve de

un niveau de la voie. On

trouve sur la route 2. long de

croix haute, qui est en

1014'

la Tour de 840'

vallée de la Doune, plus

plus récemment que celle de

la route venant de

la Doune, 9' au lieu de

sur la colline de

Suisse, l'altitude au pied de la

est de 2 mètres.

bas de la montagne

Égypte - Oxyris, 603'

Basin (basin de 496)

vallée de la vallée, entre de

l'altitude, à former de

avec d'autres au

des pentes grises de

Stab - j'aurais en

Digne, adossé à son

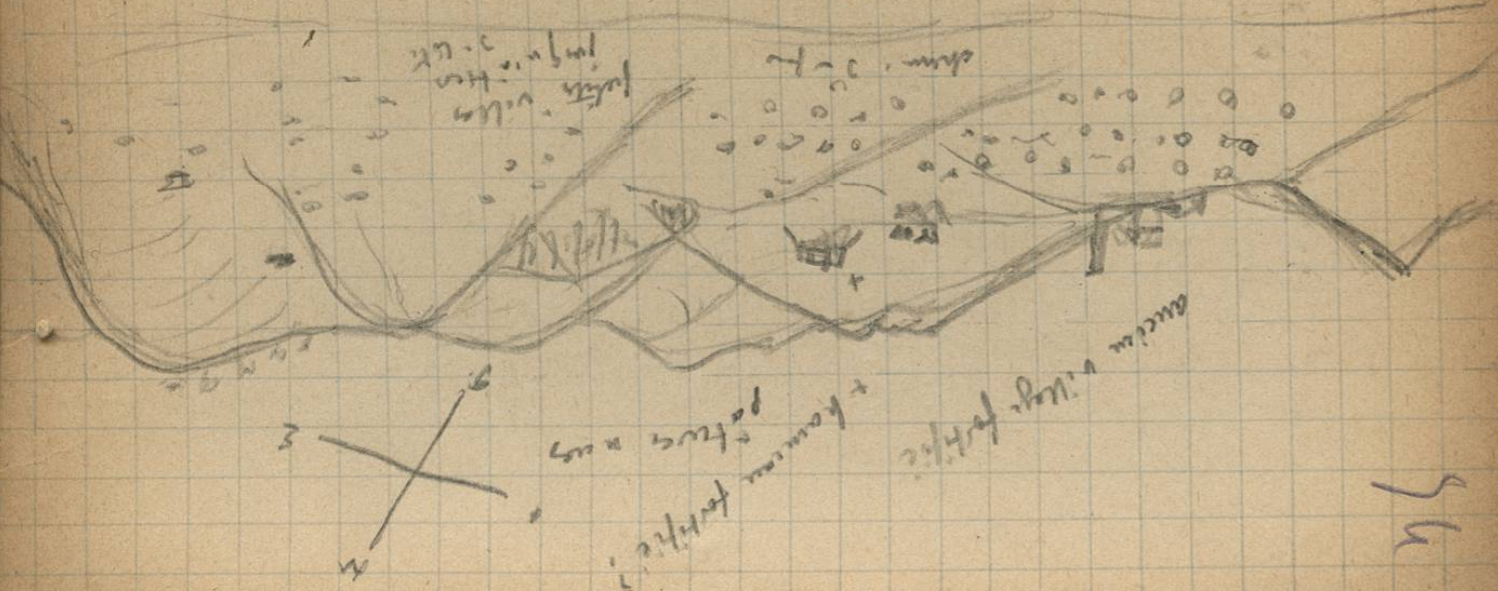
2 sur = type de

-opium.

Mandi

route
passe par les fermes et jardins

→ Mlekan



94

SS

pas de ville ni bourg si la vallée,
si ce n'est que le confluent, au
pied de rochers - deux bourg jadis
à mi-côte.

- la chaux S.O. de Suleman
part par, surtout limite de
végétation (v. Kilian), mais part de
autre de population - les types
différent (plus bruns et plus petits) de
ceux de Suleman. +

+
grandes
de la région
(à Suleman
p. 10)
vallées
hauts,
plains
blonds - mais
diabases, cobalt, thym,
large-bouche - q. manganèse
à la pied de la

diabases, cobalt, thym,
large-bouche - q. manganèse
à la pied de la

Digue - Barriem - Morsy -
St André.

Entre la hémie et l'ave,

massif moennay, avec

Conglomérat; galet de

zavins, avec éboulis jaunes.

- 246 2 - nouvelle ou fortification

conservant au cizque de l'éboulis.

Vallée et ravin St. Pierre;

phénomènes extraordinaires en

couverts; plus égarés sur

général vers le S.; mais

schistes, sont les schistes

solides, de couleur blanchâtre,

provenant de l'aspect parfois abrupt de

couvert

par l'aspect vertical; n'y a pas

- Vallée de l'ave, à St

André, plus ample, avec

calcaires dans le fond de

barriem; la ville y est

étendue. Le cimetière moderne

à l'E. est mieux conservé

de mieux. Éboulis schisteux

couverts d'argiles sur les pentes

par lesquelles on descend vers


St André.

- Les forts de Louvain et de

St Vincent sont conservés

+ dirigé à l'est de la vallée de l'ave.

46
18 mars



47
St. André - Curvet - Suberme

- forêts hautes pyrénéennes, hautes
 sommets de corniches adhérentes.
 Les plissements sont très nettement
 à S. jusqu'au 2. de St. Julien.
 rochers calcaires gris-blancs, se
 débilitent par plaquettés.
 Stratiolite courbent les forêts; pines
 et granites; truffes de l'air -
 On voit très peu de ruis, qui s'écoulent
 est plus. Les ruisseaux sont de
 verges de l'air.
 vent cirque de l'air, de l'air
 et rovine, après de cet de verges;
 plantés de pins;
 pins, longue et étroite épine.
 bassin de l'air, au pied de l'air
 neige blanche, sous les hautes
 de l'air échantons, entre les hautes
 (dit sous-jacent de l'air)

2 maisons, et 23 cultures en

grains (vignes).

- Effet du climat sur - les

différents produits ou récoltes en

sont ni terrain pas la végétation,

ni dans pas de climat - ils

rencombent et accourent au

3/4 les points.

Dynami Vergers, les rochers

peut plus d'eau, plus solides,

moins 2 - cultures subitaines;

go et la configuration est -

Orties et étrangeté s'écarter 2,

barques entre l'effort et l'entrave

(vella de Vas) - l'entrave, sur l'anne

de ces parts,

Entre l'effort et le Vas, régression


de obitry -

rem. les terminations fréquents

en ligne (4, l'entrave, l'entrave)

chaîne de l'entrave, l'entrave 2, l'entrave

aux l'entraves. ?



mtt

Subterreux ; voir formant pimentaire
 sur le Nas, et avec celui qui fait
 face sur la rive S., barrait
 artificiellement la Vallée. Fortification
 sur le versant E.

Ullman
 Gruppen

Projekt E. vallées horizontales, avec
 routes, portes en pierre aigüilles (comme
 à Oles, Ceyran - ?) ; 1 seul de soldats
 (sur Jusdajin)

— El Schandou, à mi-oh. de lui et P.

Arice - 16 août - temps couvert et chaud,
 brise fraîche (S-E), pluie par moment, mais peu,
 imprévisible
 c'est indéfini vers le pimentaire - 31
 artibz,

Arche de el Pim, de calcaire
 structure - marmoriées ;
 (sur la cristalline de Goussant)

vers le S. (cf. la calcasse marécage
des vallées de la Ostione et du Yadden)

2 h. 1/2 - sur calcaire, l'onde
qui s'ajoute avec plus fréquente luminosité
vers l'ouest.

à g. 2. l'ouest. Du Saillon,
fontaines qui soit indiquent une
source Jean Sève. Les eaux du
Saillon semblent se joindre à g.

Orientales. Les chaînes et les
promontoirs, et des vallées, ont
des S. ; harmonie en gis lignes
produisant inclinaison.

De la St. Ombre, roches, plan horizontal,
N. S. dichotomie de l'Est.

vers E. S. la mer monte avec
la forme et se confond avec le ciel.

au N. de la vallée de l'Est.
se forme comme un entonnoir.


La direction perpendiculaire des
vallées et le parallélisme de chaînes
ont rejoint et maintiennent les communes
- m. c. de la long de la mer.

Partout, angles faits par les vallées,
et de chaînes vers + et de la végétation
indistinctement.

angles de D. S. de Villafrauda ; St. Ombre
façade rochers toute perforée de monts
et de thuyes ; puis auprès basées de l'Est,
descendent de jardins en gradins, arrivés
au moyen de divers ordres maçonnés, l'age
et plus jusqu'en bord de l'eau de
Sonne -

La roche se dilate en face rochers ;
cristalline, bouillie, mais ancienne.
au N. de St. Ombre, de

68



69

Sisekt. Transversale d. chaîne
par rapport à la côte.

- Stages de centres habités
convergents à la sortie d. g.
Cours d'eau cf. v. Coussignole,
au pied de la montagne de Chéronay,

- Au sortir de la station de Comans,
tranchée N. d. roches porphyroïques -
Fuis, calcaires marneux, puis les
grès-pale.


- Ardille, solitudes sur les plateaux
en raison qu'ils dominent les gorges.

Les loi Bretonnes habitent les
 côtes, mais sans doute les
 moines, celt. les maisons
 pour la plupart, se dressent en
 blanc sur la sombre verdure
 nulle part, la maison en briques
 comme dans le 10, enveloppée sous
 la verdure.

- un hôtel plus fort que le maître
 ciel pour, comme sur la mer
 canary et végétation de la
 forêt de granit.

18 avril -

Deux
 - un seul pour voir le 1^{er} mai
 - Bannin - St Agnes



Après Perynairade, route
 traversée de roches cristallines,
 ravins étroits et boisement - puis,
 au-delà de la chaîne, petite rivière
 à leur débouché vers de la
 forêt (St Agnes).

Estes Sillou et Claviers, rampes
rapides d'un versant à un autre,
rochers irrégulièrement stratifiés, nombreuses
dolomites érigées (traces ?) ;
général - pins, hautes vignes.

- foras tropes. Embûs d'Hayes,
cavaillant des bœufs.

- Opus Sabines en forme de font
de poutres cailloux ; - sur
l'encavement de la paroi de, vives,
fait général.

- Opus Vaugy, coupe de pins,
stérile ; pins, calcaire

Des approches de la Durance,
le pays se découvre, les rochers

se dégageant et s'individualisent. La
Kerguelan de Dubois se divise comme
un foudre ; pins à nos côtés de la
St. Michel ; enfin la ligne uniforme
d'armatures de poutres d'acier, de la
chaîne de la stérile. Le mistral de l'est
plus fort et plus froid, et le ciel, voy
10. et la n., est vuille de l'été.

ma 21 19 ans.

mistral en fermeté ; dépression
basse sur la Sa de Calais, l'ouest,
- pins de la n. de la Tt.

- Des terrasses d'isolés, après
Beaucaille, on s'élève de la,
Montmajour, Beaucaille, l'ouest,
les rochers de la Sa, tous les

pointants rochers qui ont
groupé les villes.

- mûrier dans ciel clair et nuage,
jusqu'à cette - puis, temps couvert,
à l'église, plus par vent SW.

- Digue à St. Aubin (don. 2 fois) - venant
à pied la vallée du Val de la Vau et revenir

par la Vau (Zintanner) - 4 1/2

(Salle, communi. à bord de la Rivière)

maisons, ^{en pierre} de la haute vallée du Val,

à pignons, avec espace ouvert sur la

faite, pour pignons -

de la ^{du Val} à travers de gros rochers.

18 avril 93 - Saan Dale

- Au N. O. Altenburg 92
horizon forestier couronné
de côtes.

[Depuis Koenigs, le recouvrement
rochers en corniches est répété au
Sud de celles.]

999^{es} anciens murs ravalés
en Champagne; au large, avec
poutres, couverts de chaux, et
très-hauts,

Sous le calcaire, plus hauts,
en pierre. Rouleaux sont
couverts en galle.

Sur la vallée de la Saône,

la maison s'épaissit, devient plus
massive. Quelques bois à gauche

coups. (Sud-est)
En ligne, belle galle et

triple lit en saillies entre 2
forêts, par coups sur la côte
pente adhérisse de la coupe.
de maisons sur moins remarquables,
notamment de jadis.

29 - Bâle - Neuchâtel

300 Km, environ 90 S. au N.

Le riveau de côtes calcaires, 2
Le Bâle, couvert de rivas
jusqu'au sommet; rochers très
remontent, mais

les caudales minérales
suffisamment vers le N, mais
sans importance - les hautes

= rien se montent vers Korbwe
 la vigne ne repousse au
 soustrain ; on la voit pousser
 sur les côtes de la Kogelstein,
 mais plus jadis au sommet,
 Hagen, maintenant se montent
 vers, mais moins nombreux,
 jadis vers Dornthal,
 le Dornthal et le Hagen de Hagen,
 et le foisonnement de ces parties
 rappelle les parties de Simmering ;
 mais il y a plus de parties, surtout
 vers le N.

Au. la division plus ou
 moins méridionale de la vallée en
 cavités d'effondrement ; Limberg,
Rheinthal, Beka, cavité
 de Schlaggen orientale et
 de in Elbau vers Horn et
Oberbay ; Mühlstein, Wassberg
 plus méridionale de Waltham.

Part de Wausport : barrage au fort
 de Wausport, puis canal latéral.

30 août : maintenance en

antoin de Tronfort, même
9 km l'opiq de muis

Campagne industrielle, avec

beaucoup de bois, sans
travaux clairs, avec ses mines,
appartient la campagne de l'Est.

(Plan de l'Est.)

pi zone industrielle de l'Europe

- Transformation de la

France, Mentis la fait

comme givind sur le continent

européen

Elu = forte campagne séparant

de la partie de la Kingig de celui

de la Falda - qqz coappement

calcaire - les qqz dominant

- densité vigues vers à Galtbeuren

- vers juce - (le Wald,

le goût de terrain forestier ~)

- Coups de France est elle

une nation, et non une zone;

gd. ind. Hahnem ethnique;

nombreux conds supposés,

analyses - Cf. au centre

Merse, Thuringe, Scandinavie

31 août - Inselburg -

Friedrichroda -

crête de la montagne,

souvent en forme pyramidale;

notamment à l'est de l'Inselburg,

sur la flanc de l'Inselburg, au nord

des sommets, pointant du nord

presque verticaux (Inselburg) -

Formes nettes, solides de la

rochers.

Le terrain s'élève de

avec la forêt ignifère par

l'Inselburg; et avec la forêt

de l'Inselburg, de la forêt de l'Inselburg

de l'Inselburg, de la forêt de l'Inselburg

de l'Inselburg, de la forêt de l'Inselburg

31 août - Inselburg -

Friedrichroda, crête

de la montagne, crête

de la montagne, crête

de la montagne, crête

de la montagne, crête

de la montagne, crête

de la montagne, crête

de la montagne, crête

de la montagne, crête

de la montagne, crête

de la montagne, crête

de la montagne, crête

de la montagne, crête

de la montagne, crête

de la montagne, crête

Reinhardtskriem, oblag. de

XIV siècle -

Ch. de oblag, versiers,

villes de la Champagne bernoise

- Zoda, formation freyvalde

in Thuring. - Zeichent

Ply dicent au n. d. de

Waldong

Conglomérat porphyriques de

de Warty, avec porphyres

l'époque de Brakmühl

Einemach. gale 220
(alt.)

Hörselburg - chaux calcaire;

couche plongeant généralement vers Est.

a final,
Surtout dans
de l'époque
Waldong
Kornau

1 sept. 1888

alt. de inbornmünd.

large vallée de la Saale,

bord de la Saale calcaire blanc,

en calcaire (massif de Kalk?)

bord de la Saale.

pièces de construction de

calcaire, commune de Witten

villes de la vallée de la Saale

- la vallée s'élève vers

Carlskrona = change de forme

de terre et de l'époque; de la

Sol noir, puis vers l'ouest;

gen. et l'époque. Les Saales,

si ce n'est pas les Saales en

se trouvent les Saales. Elles

berjunturas ~

folst de chenduis, Or gds pat
corbi de maning. Corbiing

amourent heijig

muske-ferentia

sta scale

rem. digitis

Köien

- attraction de

communa de id

(cf la notation, qui
se mangue)

de gds (1819)

- Wood de 1818

- Wood de 1818

- 1818 de 1818

2 sept - Musée de Doria

Augsbad La char-

(4. Le cinquième jour)

Houu blanc de, l'été, idaire po

une l'ancien 1700; l'ancien pda

elors à la cime de feuillage;

7888t l'ancien sur le cary gris;

- La tête dans la peinture hollandaise.

l'ancien - un portrait de marquis

George de Brandy = qui respicte

à Gaillan 1-

Neubrandt - l'inscription au peuple

balcon extérieur, avec creches

sculptés; coin de ville hollandaise

flamme

2 marins de Sargen - 1818

teyboisand Nijakivou idaire

Transformation actuelle des
 grès rilles en Allemagne -
 sous l'influence de l'industrialisation,
 de l'impulsion urbaine, et
 des ports qu'on voit dans l'Allemagne
 à ce qui a eu lieu en France
 dans la 2^e moitié du 18^e
 siècle.
 Ex: Nancy, Reims,
 Nantes -
 les grès quaritars de l'É. &
 Paris (Gabriel) -

3 Sept. Dvide - Götsche - Korte -
 Hohentain - Brand - Schaudau -
 grès plateaux de grès forment un plan
 incliné sous les lignes s'étendent vers
 la Bohême. On trouve étagés de rochers,
 Bâle le niveau supérieur n'est plus
 indiqué que par les têtes isolées de
 Koenigsstein, Hohenstein - ; l'ensemble
 enclose par la Seckau de l'est de
 la Bohême, l'Elbe au sud (grès),
 par un ravin.
 Ici où la forêt a disparu, change
 à part tout fruitiers (pommiers, pruniers,
 cerisiers). La prairie n'est que des b.
 fond plus de vallées. On y voit
 sans eau.
 vallée à Schaudau à 1300 m.
 les rochers bordent la vallée.
 ronds et bruns de bon ; s'écroulent.

92

Sur le plateau, les maisons & villages imprimés sur les rochers.
 Grand - cône - pins & hêtres, assez hauts dans certaines parties, et surtout dans les vallées.
 et surtout dans les vallées.

Schanden (gorge) - 129m

20/10 2. la Vallée.

forage & remous -

wagon charbonniers de Doury - Teyler

4 sept. Schanden - Doury.

93

Sept. C. M. Koum

Kant-ven van Nedersaard

- Industrie archaïque -

(carte phys. et statist.)

industrie ^{minutieuse} de la vallée de la Sambre

pas de mines : minutieuse et très

variées par les vallées, fentes verticales

des canyons de mètres, éboulis, débris

faibles pentes un homme ; ondulatoire

des canaux imprimés comme sur du

sable, brachant plus souvent qu'on

ne voit plus en grotte. T. ou

font de la vallée, appartenant à

des fonds de puits,

5 sept. Dresde - Meiningen

9h Leipzig - 101

(Thuringer Bauking)

Erfurt 199
Neu-Erfurt 248

Gotha 307
Eisenach 220

- large bassin en contre-pente de la rive droite

après Dresde. Aménagement très beau
à St. couvert de vignes.

2. Riva à Leipzig, certains ronds
d'abonnements, couvert de pins - belle

argileuse, liguettes -
moins de log. de St. Elle, et

sur la Mulde.
Industrialisme de la rive alle

magne, avec uniformité d'abri
- très simplement par ses dômes

- Les nouveaux quartiers de Dresde, Leipzig
et Gera, se trouvent à l'altitude de 200m

9h

Echelonnage de villes, de

Magdebourg à Gotha, sur la plaine de

muschelkalk, (surtout, de pierre de
faïence, de selons. Vers Eisenach, certains

de forme, de végétation entre les rivières
d'ailleurs calcaires de Weisshaus et de

conglomérats primaires de la Wartburg.

- Les étangs de muschelkalk, formés
de rochers solides, servent de points

repas, encadrant étroitement la
vallée de la Saale à Kassel.

- Les plaines calcaires paraissent être,
en Allemagne, en France, elles ont

la vie urbaine et commerciale
antiquité de Erfurt -

4. Forêt de Gotha (bergische) sur
le muschelkalk, entre les forêts de
Kuppen.

67 km Meiningen - (Hornburg), mais
 avec le calcaire à plâtre, se
 dilate en joints lors, sur la voie
 de la Werra, les rails sont
 au point (moyen), et se
 fermentent en ^{un} labeur na-
 guère relevé, sans de gros
 mouvements de graviers.

- Tunnel de la Brandebate, à travers
 le Thüringer Wald, entre Suhl et
 Arnstadt, à voie double, complètement
 la ligne directe de Weidoberg à
 Berlin par Weitzky.
 - voie simple de Reichardtshausen
 à Schweinfurt

77 km Meiningen - Nordh

traverse de l'ancien pays de
 pays Mühlenthal, entre la Saale
 et le main - gros bords opposés.

Schweinfurt - 22 km
 de la main, Suhl, ~~100000~~
 Schwelmungen 218'

nombre d'ouvrages
 le Mühlenthal, fondé
 en l'an de 50 000
 à 100 000 de la Saale
 hauteur grande de 200 m
 de l'ancien.

Hornburg - physionomie
 cath. et protest. de 20 km
 religieuses.
 monument de la prison
 à la cathédrale de Suhl, voir
 la ville au point de la
 hauteur, entre deux bras de
 la Regnitz.

98
Munich

aucune variété de la même espèce
Allende, qui passe aux
dans la fumée des rochers. Les
même terrain en bruyère de Franconie
à Berlin

Le roc de grès de la berg de
Munich - q. l'islet de la roche
de priet de la montagne de Berlin a -
couvert de la circonstance inattendue
il suffit que elle soit une partie
de cristallisation pour un caractère
de rapport géométrique.
de -

La ville, soulevée au S. de la berg,
de long de la Regnitz, sont la
rive opposée se relie - (St. Laurent)
une dominante et élève sur un
terrasse sans. Au N.E. une immense
dort à - pins, au site de la Regnitz

99

se dressent les côtes ^{septentrionales} de la Suisse
franconienne, et la crête plus voisine
du Triebel geb -
rappresente artistique de 15'

Stadel, en mille détails : fontaines,
vaseuses, rochers - de la fa
tombe de St. Sebald, l'édifice lui -
même en l'absence de ceux, l'air s'élève
de son dôme, Otto Vink
marchés wurttemberg sur la berg,
vrai caractère.

8 1/2 hrs. Munich - Stuttgart
Suisse pays à relief escarpé, après
Craillheim. J'ai vu 1. Zallburg
L. - Gyrus - en Suisse
pays agricole - à l'ouest, et vers
par pays :

de traverser
ultimement de
village lui-même
de passage

9. Rhein Stuttgart - Ulm -
aspect de - rochers de la vallée du Neckar
Pöcklingen 2500' (pass)
(compt de Neckar 1882-1883)

Le Taen s'orientent bien plus au Sud
après l'entrée au Mittelweg - (Lig)
Grossschheim - Die Kalkbühel - la
meil Roman -)

Gingen 396.

Gieslingen 476' : sur la flèche 9'

Cirque visiblement entre les éperons
faibles dans la zone de la rivière.

- moyennement nombreux, au
montant de la vallée du plateau.
de, bien plus diversifiés, comparés à
versées faites avec picardité.

Tous les bulges historiques sont
sur les promontoires de Gingen et
regardent le Nord.

Du côté S. villages et villes en
un grand nombre sur la pente qui
environnent Ulm (Stehingen ~)
La haute plaine danubienne s'étend
au contraire beaucoup plus vite.

Le Danube, long de 5000
- trine de mètres, corde bleu de
purifié par le Jura, entre les premiers
horizons de la zone de bouquets de
sables.

Ulm - peinture de la cathédrale
sculptures sur bois, surtout sculptés
de la cathédrale. État, mais
fragilité de cette civilisation de
villes libres.

peintures de la Saal de Ulm
nouveau de Pöckl.

102

12 Jhr. Nulport

Quelques juisins sur de la citadelle,
de la Mielte, large camp de
Salbat, vêts de bois d'Archevêque
entouré par qui rappelle la fortification
de Nulport - de Nulport

Dahricat de villa de Nulport

de Nulport - Martin de Nulport

de Nulport - V. de Nulport,

de Nulport - de Nulport, de

de Nulport - de Nulport

de Nulport - (de Nulport, de

de Nulport, de Nulport)

103

de la cale. juisins les villages
attirés vers le fond de la vallée -
dans la baie, ils garnissaient
plutôt les côtes.

104

3 jours. 94 - Sain Amand

Entre Longueuil et Longueuil

Longueuil, fort de la maison au pied

Quatre de la maison de S. de

Arden

- Van Charney la place fait

un l'0. Avec la case, le relief

par de la maison

Entre Boulogne et Longueuil,

page couple de la ville, y est

Arden, 999 habitants.

"

Van Malines, platland de la

sol de la terre un est par et fort de

de la colonne de la terre, terrain.

(cf. Van Malines)

105

Tout, avec la fontaine de la

Van Van Eyck

habitation et originalité de

la civilisation de l'Europe - une de

nos adresses qui aint réité,

en leur voisinage, à l'abbé de la

Poste, tout

Dans l'est, de la

Les origines de la

surtout un centre d'attraction

par les temps.

C'est de la Louvain et de la

que tout vient de la capitale, de

Hollande, de la berge de la Rhin de

peinture. On trouve à l'ouest de

Arden (non de la maison de la)

de la terre de la terre de la

notes dans

"

de la terre

Page de la terre, de la terre,

(de la terre)

de la terre, de la terre, de la terre,

106

maisons épaisses. Odeur de la fumée
de charbon, avant l'ouverture

Villages à larges rues et à
maisons basses

Buags - les plus élevés en

hauteur qu'on rencontre jusqu'à

Dangby

Mengling; l'ancien D'arche,

château de
de Wende

de l'Etat, les édifices de bois
- pagodes de fleurs (v. ann. 1000)

La population est de 50000

Il aime les sangs purs et blancs

Régiment d'artillerie, se

fontant dans une plantation de bois.

N. nommé de St. Christophe de

107

Musée - (cf. les peintures de
pagayuta japonais)

"

Concentration qui s'est réalisée
en Siam - Apparus avec l'apport
anglais - Diffusion de l'indus et de l'art

manuels et main de force locale, des
orientaux (comme à l'époque de l'Inde)

- Culture de la soie, a long, singulier

des combinaisons pittoresques étrangères

de se former sur sa propre industrie

orientale: Lakhong, Kowong,

Savoie, l'ogon D'arche, etc -

St. Malouin à Roubaix,

figes de gaz, surtout les hauts

isolés, mais aussi les vents,

autres, la nuit, jusqu'en

suivre - continue

"

maie de l'île

Le mal des hauts,

Days - les (Soreux de l'Étang

Hals)

Sur la Fontaine symbolique

La fontaine de cad clair, l'eau

de la fontaine est très pur

et très pure. (4. de Van Dyck

St. Basile à Gand, et la

Mummeling)

Les articles de la Mummeling

du Albin ont de l'importance de

leur pays. Ils ont à peine de

les autres (mum), de sang

de la tête, qui se font par

les yeux, de l'origine habituelle

les autres souffrances, les

bits de l'origine de l'origine

— l'origine de l'origine et

l'origine de l'origine, l'origine

"

— sur la source de l'origine de

la source, soit de l'origine

confise à l'origine (mum)

Serris 94 - Paris - Bethune

vallonnement des vallées
avec petits gués ^{très petits} et grands
de terre rochers de la terre

de leur à haut, rangs de cerisiers
en bruyères, cantons de taillis verges,
remarqué autour de chaque fruit de murailles

Bethune; moulins de grain, usines

etc. gens du pays flamand, à la fois

bonnes les églises de nos - 4-5

moulins de grain ^{de nos jours} ; l'industrie

de moulins à grain entre l'Artois

et la Flandre, relation ancienne

et fondamentale ^{de nos jours} des deux pays.

La limite de diocèse

flamand est toujours près de

Dépression marécageuse, on appelle

les eaux et les arbres, qu'on appelle

la vallée de la top (pas de vallée).

Sol vicariant et openland.

Enceinte de nébulosité sur le banlieue

provinciale - Bethune au jour de

nos frères par les plateaux

rayons de nos.

(Bethune) Eglises placées avec le baptême et le

caillots, symbole et voir de

la cité.

maisons, à toit plus hauts, plus

orthographe, de la campagne de nos

flamand; chaux découverte par

travaux de la fortification.

Dunkersque

- vent S.O. ciel couvert et nuageux
 sans vent ^{à un moment près vers 6h30,} mer grise, pont de la ligne
 de Dunkersque avec celle de l'arrière ?
 vers 11h, Paludes faiblissent et laissent
 - Agres lignes, si ce n'est au large,
 nombreux vols d'oiseaux.
 Au S. la tour, les mâts, les
 mâts, moellons et la tour par la
 pluie d'hiver.

- Jours, 3 ou 4 vagues, sont
 le plus intenses. Ici - les tel de
 arêtes - fort direction, sans nu-
 arêtes de direction, à l'indien
 joliti maquis de bruyères ^{mais joliti,} spinosa, de
 lui noir, au fond de creux joliti
 les versants tournés vers la mer,
 joliti mousses - Joliti vert clair.
 Au 2^{de} de Dunkersque de

talus et de crevasses, ^{peuvent être} fait de moissins
 défectifs de arbres, quelques lignes
 cultivés, autres les deux lignes infé-
 =nières,
 tous tons et gris, blanc jaunâtre
 de, jours, lignes amoncellement,
 sur lesquels s'accroissent un végétaux
 les hauts arbres, la grande tour, la
 ligne noir de joliti. Le tout, beige
 d'une sorte de moissins humides,

11

+ moi aussi
 Dunkersque
 champs de
 (97)
 Dunkersque à Dunkersque - précieuses
 bordes de saules, cornes de fer
 plus de creux ; de bruyères joliti,
 crevasses de joliti (champs ?),
 comparés de précieuses creux de
 l'atmosphère d'après, par grand de creux

114

Les uns aux autres

Le pays s'écroule sur
après les guerres - menant à
De la colline de Carst.

Les maisons s'égrèvent
autour de l'église; le pays paraît
De plus en plus pauvre.

Vers Killen, à droite (au S)
Vestons uniformes, mais, pas de
avec 9500 soldats. Les 2e pins
les villages semblent plus géorgiens

Après Bithun, vers 2e les
franchises; ondulatoire sèches.

- Sur Drobos; De champs, mais
pas de fermes. Les fermes sont
et dans le son - sol.

Les champs de Dujimack
De plus en plus secs.

Champs -
les plaines
sèches, 2e
bois de
pauvres

115

Après Longueville 1914
touffes de bois sur le haut des escarpements.

à Charnoy, la falaise
couverte de brambles de D. pleins; la ville
s'étage sur le flanc nord; source de
d'eau en pierre, et les fontaines; parc.

Après Charnoy s'élèvent de 2. vers le S

Après Charnoy le paysage
- paysage ancien du 16e S. Et de la Forêt de Longueville
franchises - vers Nancy - Noyelles; les fermes
sont plus sèches, nouvelles sèches; la ville

Après le 16e S. et de la Forêt de Longueville
sont plus sèches, nouvelles sèches; la ville
maison géorgienne; à droite on voit au 16e S.

21 juillet 1914 vers de Dujimack mais à l'ouest
de la falaise

18 mai 94

Caro - Marston

(Museum) : côté calcinés par un feu

Zaida sur la rive et grande zone
sur la plaine - d. en altitude.

"

Entre Chasse et Menn, large ovale,
bambes, la long. d'ingulles, surtout dans
l'après, pendant les tempêtes de bois.

Menn de un cirque.

Le fl. rose de pied de hautes, sur
un gros fil de son de pied sur le sol.

Opus pastus de melle, soit en

écoups en blocs par un feu. Opus
rebuté de l'été. Au delà du 10

grandin, plusieurs moutons, genre de
maisons de village.

Pilale en forme de rail,

arrivés de l'été.

de vallée, au sud de melle.

Vigne de l'été, commencent
prendre l'aspect de vigne.

"

Frange de l'été, fleurs

rapide par les cultures en grand.

2.0.0. de l'été, au nord de

vigne sur formes bizarres : l'été

de l'été - contact avec la

forme rebondie de l'été que

s'identifie vers l'été -

"

de l'été, côté l'été, à l'été

grandin de l'été, avec l'été

de l'été à l'été.

de l'été (Recherches de

de l'été de l'été et l'été de l'été

ou de l'été de l'été de l'été

19 - Marcella - Eglise

impasse de Saint

ambes rochers et vallons, saupoudrés
de terre rouge, avec collines et murs
de pierre; petits champs de jadis et bois,
cuy li ne cachent jamais le gros de rocs
(oliviers, pins, 99^{es} cyprès, vacher vassil
d'arbuste...) - rochers de la creux.

||

Estrel - Le prophète a
engendré un diable, maître de pays
chaux-fils, bougers, lustrateurs,
sans que change ne soit possible.

Le roc se fend verticalement;
les vents, long-fils-voies, parfen
en participation. Au front, Baudouin
- attend de voir aborder en

en plus - 1860 c'est engendré
de long de jadis. 1860, jadis.

Deux hommes à l'heure
dans Troyes & de Marseille

après de vol, marque de fautes
nourricières.

Extrême rosière de cette partie
de la Province;
1^{er} pied de chaque plateau
calcaire; ligne de sources et
deux abondants de puits

2^o barrière de l'Estrel | Le pays
sulle plus sec à Troyes qu'à
(Lannoy)

3^o marcellant régional à
P.E. de l'Estrel; Grasse;

Vence; Monaco; Menton et
- la, de nombreux évêchés, sans
poules de g^o d'habitués religieuses
de dévotion; une principale pèlerin.

Formation de petits individus
- liti entre Province et
Alpes

Fedjus, au contraire, en rapport avec le site de la Bovenne par le gd. sillon qui entoure les Mares,

(Rem. la cathédrale fortifiée de Trogir)

Les dépouilles à l'opéra de marais au sein duquel on peut voir :

- de la mer-morte
- d'Hyacinthe de Dan - Sédan

rem. les innombrables porphynges autour de

l'Étend - C'est sous cette

forme que se présentent les rhy. de 20-25m.

Mars 21 St Tropez - Remarque -

grand. Sa décomposition donne des terres, assez fertiles dans les vallées, les plaines d'altitude, et culture de vignes, arborables de temps de l'É. 99m. p. 6.

Arrière bord de l'océan, de

lauriers, naissant dans les vallées aménagés en jardins, avec grottes de Castrales. Et la, des oranges, des cañons, amandiers (petit terrain de Remarque).

les Croy, sont les pâtis bruns, de

de maquis, sont le pin et le chêne-fige font de pin, avec vignes

arborables : figes, citrons, thym. (Rem. au bord de l'océan), peu de

Forêts - rien que des végétaux
lignés, à feuilles variées; beaucoup
(chêne légers) avec les feuilles
recouvertes en Dordogne (cf. 91)
plantes alpines - magnifiques

Village aggloméré à mi-ville,
avec maisons hautes, dont les toits
faucés sont de la tige sup - Blue
Doré, vue de l'église au N. S. Doré,
ampélisme de vignes, souches en
plus longs.

de g. de St Doré allongé
Commune de St-D; 994 d'ha de
plus anciens, de moins brillant que
les gorges d'Als à l'E.

page 22 - La Gode-Freyne

700 schistes, les-miscés, avec quelques
formes une crête mine à l'Est de
cel de la Gode, et se dressent en
vallées très étroites et très-profondes.

Les sommets de Reimsant de 200
et petits plateaux en culture.

Suite de petits crêtes, au N. de la
schistes forme d'un côté et

une cascade écaillée et fondue
de pie vers le N.

En haut bon de pins, et très menus

Végétation avec graminées épineuses et pins.

Les 300m châtaigniers, occupent
les coteaux à l'ouest de St-D, haute

et forte, fourment

124

Vu de haut, le pays apparaît
comme une gr. surface boisée, envahie
par des brousses de cañon ; végétation,
la forêt - Fuyet, Plan de la Fontaine
le pays à 60. paraît moins ouvert,
moins désagréable ; exploité sur
la route de Grimaud à la Grande.

Janv. 23 - Au fort en lue

Le col semble inhabitable de la grande
à l'E. de la creek schisteuse.

Au km de la ville, gr. Massif

de grès, formant un col accidenté, sur
lequel sont en ligne de pays ou muges -

gr. Massifs de schistes épaissés,
signe de rétrocession. Les schistes, fig.

à présent plus de taille, un air
moins favorable.

125

Janv. 24 - Toulon - Dardane -

La Tour et la Negro : bassin calcaire
poussé par les masses de Toulon, de

laquelle et de Cay - canal d'écoulement

est Toulon s'écoulant à l'ouest

courant par la mer, finissant -

- 29. 29. Peyrou, machine à

sur l'écoulement

Les grès :

préférables sans asphie,

avec leurs conglomérats riches -

fabriquer 3-4 tonnes

|| Croquis esquissés et altérés

par l'écoulement de l'eau à l'ouest

sur la Haute de la montagne

et de la Sibérie - Ajouté et

chairs aux montagnes de la haute

Topographie
de la région
de la Haute de la montagne
et de la Sibérie

126

19 août 85.

Paris - Rouen

couple gracieux (?) avec
St. Jean ? font de la Pêche ;

roues, aigles, cultiva

mangement, évènements par St

vallée étroite, profonds et vifs.

- bords blancs.

large vallée St. L. André

à la Falaise.

du Ormeau St. la plaine. 9.

Norman p. l'océan ? vignes ;

la plaine meublée de villages

et surtout ? maisons de plumes

à tort. vengés.

127

types beaux et gras,

visage large et rond ; plumes

= renvoie nettement fortysien

et voisine ? le Rouennais.

Le parler est St. hard.

Rien encore, St. le langage et

tr. Hélieux, me habit. le

midi - les fermes, grèves et

troups, surtout le chapeau

rond ; bobine ? ouvriers et

ouvriers, le soir, pas de

travaux, bon bruit.

- O. L. O., une br.

après de l'ing. qui, voy

de l'air, rependant pas de

126

Formes, à la Nige Navi.

- inges arrondies, à vallée

profonds - Des que tous les

maisons ou villages à flanc de

côteaux, parfois même au sommet

presque sans seulement, et souvent

de la vallée - par de bon, et

même par des bois, sauf vers bon

Toom. La route, 2. kilomètres

après de la crête par 2

vallées; pres de chich pointent

parfois à flanc de côteaux,

Aspect à deux - vers de

Les petits villages indochinois,

qu'on voit dans les entassements

127

Formes par de vallées

convergent

au fond de ces vallées

camp vici, limpidité, et nous

- par ibang; (surtout la vallée)

Passage à Syon.

côteaux escarpés pleins

à l'avant de la route

à l'arrière.

Tout le plateau de Toom

au sens strict de manière

spasme.

King Ho yenne, etc

Sikouka dans la vallée

de l'Hayyap, qui est ici

190

une plaine d'extension, mais
large que celle de la Saône.

porte un / C'est évidemment l'ancien
canal dug d'après la Saône

depuis / avait été rejeté par la glaise

On suit de près N. de
mont d'or, par la ligne

allongée de grande hauteur,

portant sur sa glaise très raide

de pierre, de bois, pas ou peu

de villages (seul au bas de
haut)

haut)

En face, le talus très habité,

frain, hêtres, chênes, de la Dombes,

une de ces masses que le travail

de sang, la remonte de lignes

191

de 2000m, mont par en le
temps de crêpe,

21 Lyon à Genève

jusqu'à la Vallonnée, on

suit le plateau de la Dombes;

talus continue, à peine ébroués

parques ébroués, de vallon

22 de Genève à Nevers

192
Bern

Hauter baron. moyen 712, 3 m

" therm. moyen +8, 6 C

Moyenne d'altitude 904, 8 m

altit 534, 6 m

"

Limite de bois au Jura

de la Vierge alt (1486)

et de la Scheide.

Schnecken ; ou pluviers

Ces grains à veines claires.



193

Abolition : rejoint l'alt de chaux

au fond de la vallée - mering

un excellent qui celle de la Kante,

qui s'ajoute à l'altitude.

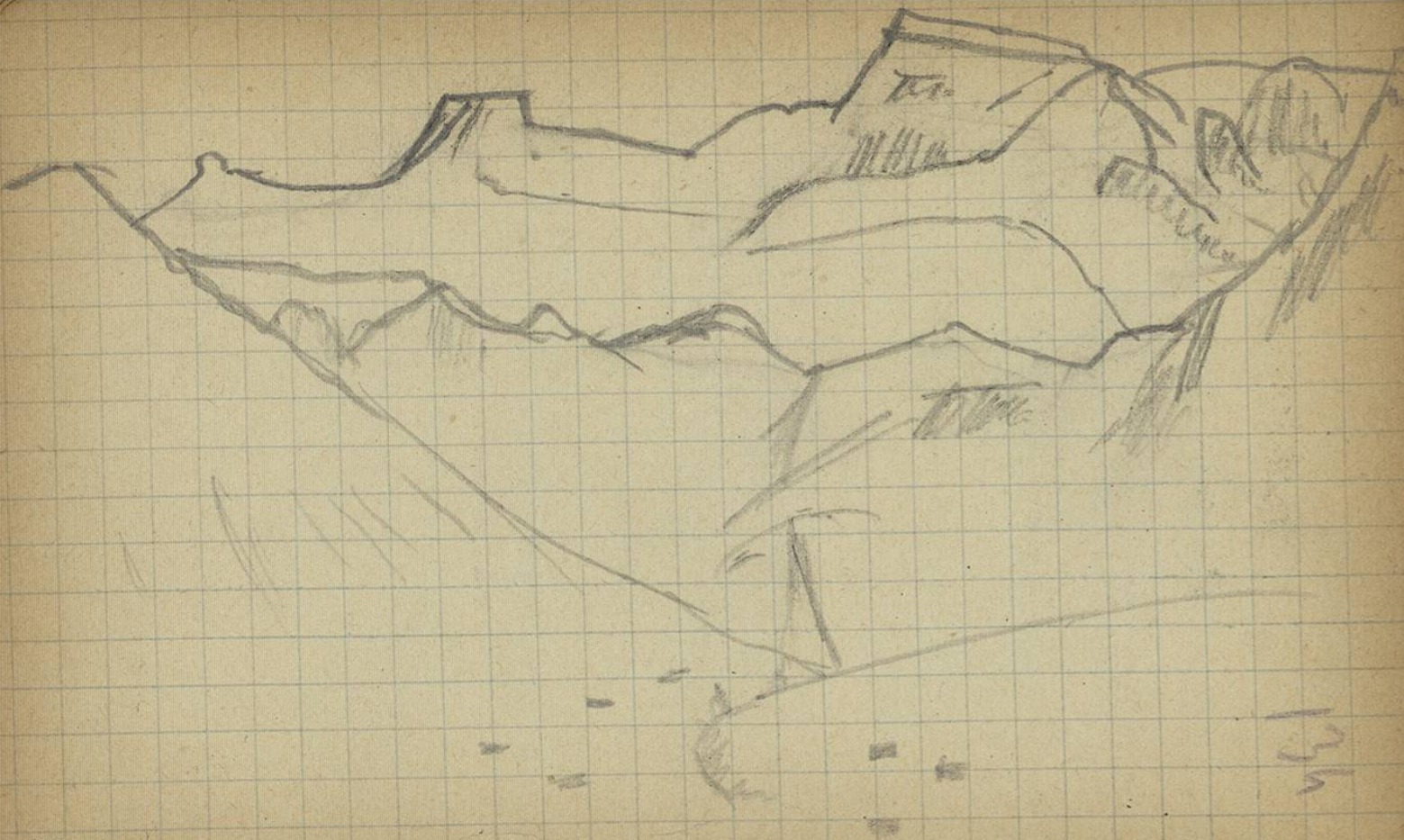
celle-ci s'ajoute avec

bons ordres - de chaux

l'alt de la Vierge

à l. O. de village,

larges voyes par terre.



134

135

Wilschwald - type

de niveau calc. pyroclastique

plateaux étages (Bontignon),

sommets à forme aplatie

- les plus plongent vers le

S. et se redressent vers

le N. - ce qui donne aux

glaciers une inclination

principale vers le S.

3- la vallée S. d'Althaus

on n'en voit que le fond

N-

Wilschwald

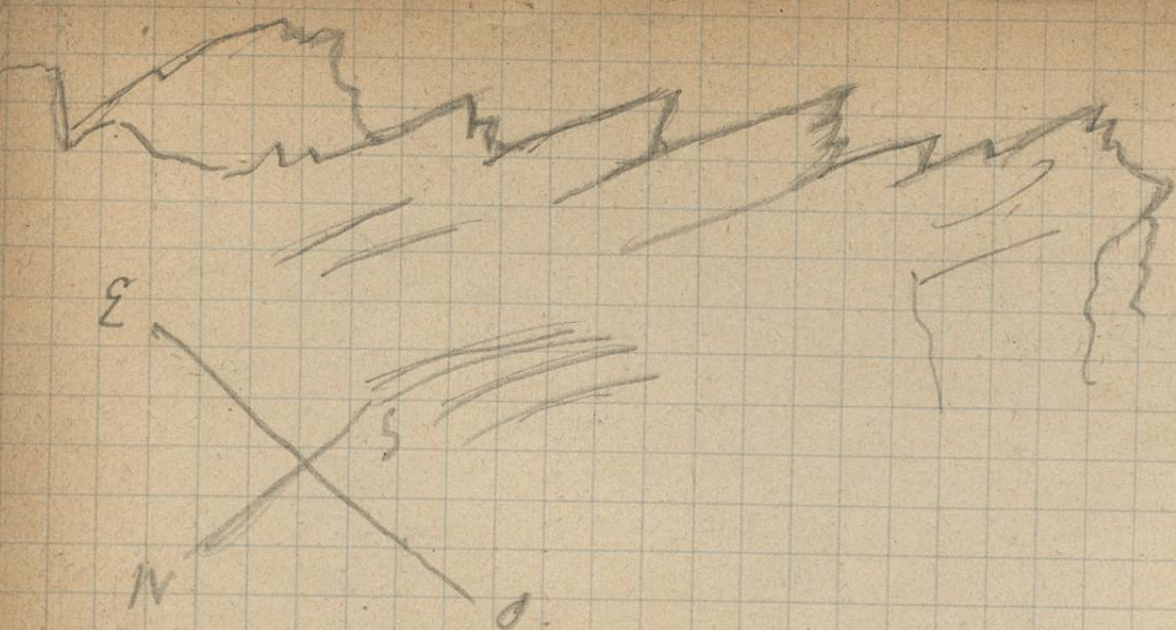
après volcans

S.



Wilschwald

196



contrefort du Wildstrubel
à St. J. la cascade

197

Nahnen moos : pod de 2000m
à l'est : alp. circulaire,
forme des 6 ardoises diagonales.

(cf. les myrtes schubertii de
Sami, Genève -)

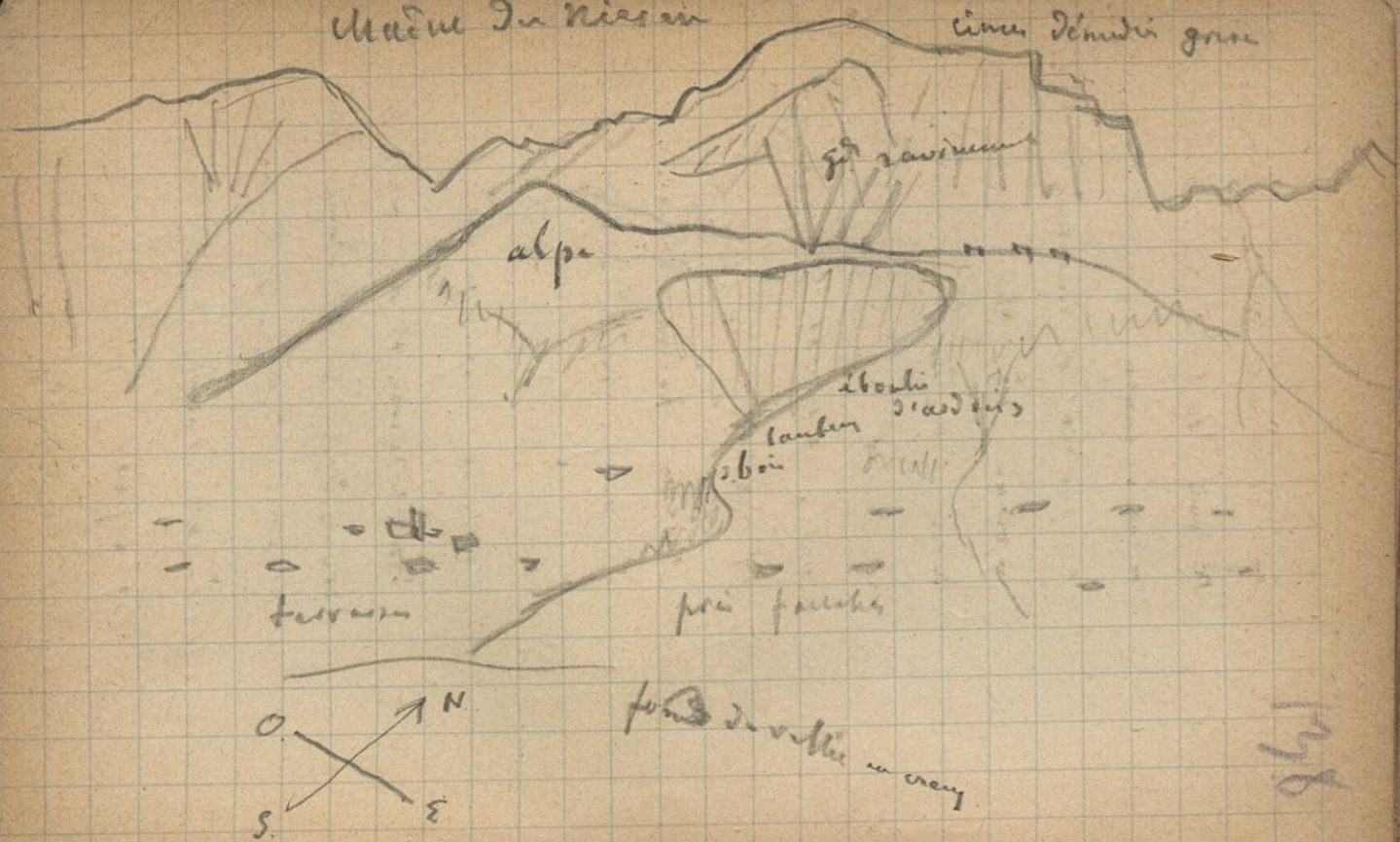
- vallée de Adelsberg, s'élargit à
la partie supérieure en forme de g?
entonnelle aux formes adoucies, 2100m
Non accède par de parts seuls d'après
de la vallée contiguë de l'est, qui
offre la même disposition.

Même disposition se vécit
au Sud, de la vallée de l'ouest.

- vers. au nord, la forme de
col (part) de la chaîne
calcaire de Hohner (von Kadenky)

Montagne Du Niasin

limon de l'altitude grande



1978

1979

Zones de chablis sur les hauteurs qui
 descendent de 50 à 100 m environ de
 niveau et coule la rivière, séparée
 par une zone de landes et de sapin
 qui occupent à pâturage, où sont les
 vaches, et où l'on trouve aussi des
 fromagers - Infants et jeunes
 font le va et vient, chargés de
 bêtes à l'est et de fromages.

Groupes schistes, gneiss,
 granites de formes diverses, des
 alpes, et passage facile vers
 l'est et le Simmenthal -
 Trait commun de la alpe; la
 vie pastorale se développe dans
 l'altitude sup. de la vallée;
 là est l'agglomération
 principale (13 à 1400'),
 Bloc de gros quartzes

110

Vues sur Daut. du haut de
murs du versant N.

lescais, dans le caeu

l'ajuch est taillé la choleure

Schlecht. De haut ailleurs

les ravis sont entallés, dans les

coques, de ravis, en de petits.

- Singularité remarquable

de formes de sommets dans

la chaîne qui se termine

au Nivion

- La vallée de Bellèze est

creusée dans les schistes et ardents,

qui sont montés de masses plus dans

de gros quartzes et de calcaires à g.

de calcaires (nummulitiques ?) à g.

111

- En Alzac, villages espagnols,

qui ont des ravis de nouvelles

(disposition des ravis, Daut à

l'ouest de Gournay - ; beaucoup

de ravis sans Daut qui de

Gournay à 50 ans).

142

unfossilif. & composition
+ 2' or part 2' to
the top of the

ka rolls

8100' below

(Engelshagen)

fauna, Jan 6

as seen, see contact

(to Smith) 2g

formation job

200', unambiguously

at Engenau.

Contact with the

very obvious in

cross-section -

by strata divisions

to Smith's formation

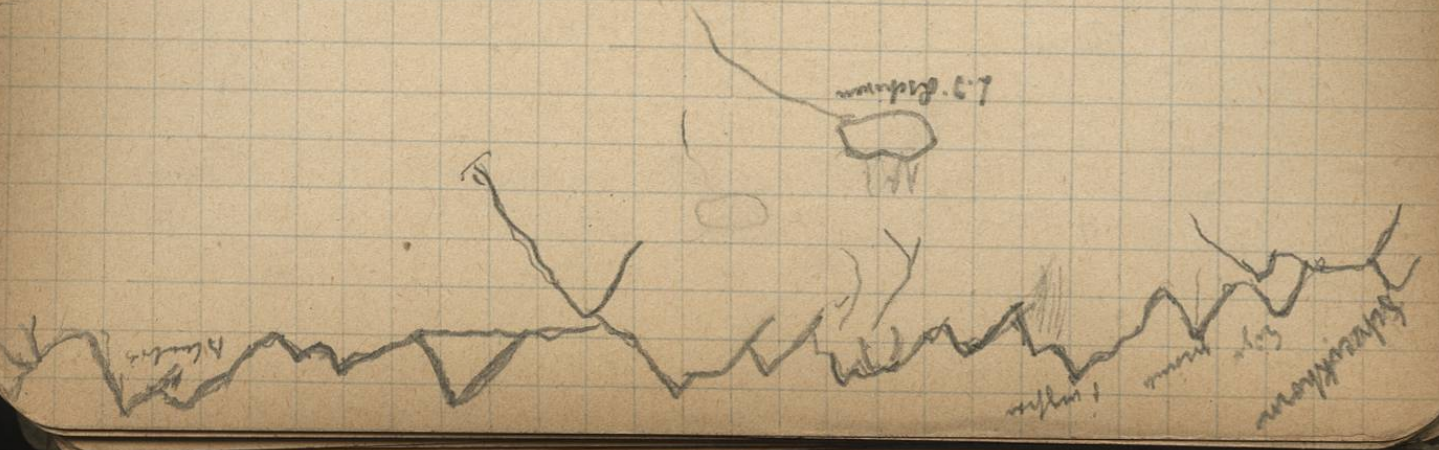
system was 6 ft.

14 below
2.500m
strata

(Engelshagen)

142

143



30 000 000

144

Sediments d'origine de la bord
 Spitz, avec corniches de roches gris
 surmontant un plateau d'argile.
 entourent d'abords prairies au
 la plaine de col de Kandersteg
 aspect uniforme du horizon,
 principes, avec à pic, dans un
 vallée, souvent; Le haut de la
 près axe plus scabres, rochers.
 la contrain, bas point de
 moyen de l'autre côté de Kandersteg

145/3 76

Aschmosen - Trutigen - Kandersteg

- retentissement de la vallée
 d'Aschmosen en aval

structure d'extension avec
 coloris d'émulsion - cf la

vallée length d'ind. de Savoie
 p. ex. au Jura de St Jean de

Massivum

type d'horiz de la vallée de
 Kandersteg, plus forte, un cadu
 d'incalèvement, sans large camp
 aspects -

146



N
 S
 O
 E
 plus grande
 (no longer
 vegetation) on
 top of Kandahar

147

vallée de Kandahar, vallée
 étroitement entre les rochers de calcaire
 jurassien

3-4 7^{de} Genève -

rampes, tapisées de bois de
 mille ans, 9100 (on voit à g. la
 vallée de la Dyle et sauvage 9100
 vient la Kandahar;

pour plateau de pâturage, avec
 troupeaux, sources, plus nombreux
 nls rouge à laves de éboulis
 rochers; plus de ruissseau, plus de
 cascade - 9900 pieds au lieu
 de 10000. on voit éboulis, mais ne
 n voit plus de Dardanes, nous
 pour le glacier de Wilshutzel, et
 sans écoulement apparent; les

ceux si insignifiants ! vraie nature
de Kant.

Le plateau entre le sud et

le Danube See presque qu'après le sud

de un sapiaz - cependant la

Suisse n'est pas horizontale, et

l'ennemi n'a pas de dignité

complètement la seule nappes grise

de roches.

Le plateau fondé l'a. e. p. e.

De polices effrayant, par ailleurs

cheminés entre le sud Bigziga le

Sachiel.

Couche maintenant, mais

attendent avec les roches grises

à plusieurs rochers ! elle correspond

est gradins, d'ailleurs eux ils
qui s'éprouvent les écoulements -

Ca sibi in manent et adonies font
au pied de roches la grise mar 3

ébaouli,

fontes rails de roches d'ouverts

l'hôtel, renversé vers le n.

Sur les parois d'après regardant

le nord, conformément exécuté &

après de stock.

De l'Hotel Land d'ouest au Valin,

en fait - De son haut entre nature,

de regard l'ennemi qui nous guide, nous

dit - ? Valérianus pour nous révéler

"Grote Lente"

- villages de chalets agglomérés

de la vallée de Louviers ;

vieille ville fortifiée de

Louviers - par de chalets

vies ; par de vie pastorelle

diffuse et enveloppée tout

de pays -

au village et par de

habitations -

"

2em. de pays de de

de pays (4. les de

de Mauriac, les de

de Vienne, les de

Fortalquier

Madrigy - Epau - St Maurice

etc - plus rattachés de la

région romaine et de la

de St Bernard et de la

"

(Milly) de Linas, Fontaine

de la vallée de la Seine et de

Savoie -

Puisieux de la Seine,

image au petit de la formation

petite de la Seine ; voir table

noyau

57 bis

152

Vallée de Gjesivunlu, culture

en jardin, petits champs rectangulaires

de légumes, maïs, tabac, entre 2/3

vignes sur pente inclinée culture

de saules ou framboises

Bois sur les bords et vers

des pieds de hautes, au sommet

de la pente - 999 villages sur plateau

à mi-côte,

Vers St. Marcellin, la vallée

est une forêt de neiges, avec

des lignes de peupliers, remontrant

de culture,

à g., avant Valson,

montagne plate, peu inhabitée,

de molesse ou de grès, sapins

153

Le talon de la Dombes.

La fin orientale de la Vallée

de la profonde Sillon - De la

inhabitées escarpées par les pentes

qui arrivent les affluents.

< Vallée de Rhône après Valson

à St. de l'est à Montfale

maïs, verges de manoirs

arbustes, vigne de gam'gus,

relais et peniches, avec des

carrioles où l'on voit les

stades pour diriger.

Par le loir-train, fermes

escarpées abruptes et de la Becharde

m. d. 2/3

154

à g. (St. Du Mont) montagnes

arrondies, à St. Convent, com-

gouffes, à 2000 idem, com-

avec les gds exploitations de Tail-

larnes elle, touchent les

fragments de forme tabulaire s'

appuyant sur la Corne.

Mont au pied de ruyes de

plus simples vers St. Roch, vers,

avec les ruyes berge fortifiée, de

gds de l'ouest de St. Roch, 155

forts gris et ses mairies gds,

de suite par le schiel, impregné

de l'ouest de l'ouest, la plaine

155

arrondies, comest de mairies,

berges, sables, ruyes, plaine,

oliviers, les bays, idem mais, vignes

religieuses? ou petits mairies isolés, mairies

histia, mairies de gds mairies,

St. Convent, arrondies au St. ou tout

la nature exubérante, mairies

feuillage rouge ou jaune &

Schiel, -

- et surtout les bays

qui s'étendent, s'étendent

partout, les ruyes de plus en

plus, les bays de plus en plus

l'ouest de l'ouest.

116

En vue du midi, que la
Vallée du Rhin prolonge
jusqu'au nord de l'Europe
centrale.

"

L'olivier signale vers Rich,
à la vallée de l'Orb, par 2700
mètres d'alt., avant S. L. Roum.
On voit bientôt de pins

117

29 mars 96. Vienne à
Mansville -

près de Hockley en
France - les premières
de vignes de la rive de
- terrays Hauts de la Loire
par la rive de la Loire
2000' d'alt.
Linné 1754 de l'alt.
mètre.
plus au Sud de la rive - à Lyon
à Vienne - au Sud
de la Loire

158

(244 8th 97) - market

- camp pour 4 tentes, 2e long
à Montigny; 1e en route de
pièces (une Dupont)

pas de profonds 5e les
2e villages qui ont vu le feu

contact 2e, culture 2e en

bois; 2e, long, un peu de
têtes; 2e long (grain ou or)

at un peu de terre, mais surtout

sur la terre, 2e, 2e, 2e, 2e

- préparation de bois végétaux

parfaitement; pour 2-3 jours

159

1002 98 - Paris - Zurich

J. L. Hylle

allé par 2e - les villages de Champagne

long 2e - ont contentés de long de

Zurich, mais les maisons n'en

sont pas corrigées; il y a de

faibles, de espaces -

les villages à travers

certains souffrent 2e, 2e, 2e

entre dans le juraïque.

Le vol long et brève

trahit le naturel du 2e, 2e.

Si et la apparaissent 2e

Monticules en forme de
 chapeaux = tues, grand
 Le bois grand peuplier de
 la Suisse, en bois de
 fers de Rochs homopris,
 on voit de cornes de
 ils en profit aigre de
 dents d'ours -
 Diabolo de bois de pin,
 de taillis, haillies occupent
 le sommet de cils, y occidant
 rigolierent sur les pentes au

vignes, comme elle se soude
 a tout au dit. En un point
 par P.S. Le roche de bois de
 moins arde, y occidant de
 bois d'epines ou de hêtres.
 — Dans le gris, on
 approuchant de l'indifférence, le
 velle d'illagierent en forme de
 verges. — Une ligne de menuis
 bois de peuplier de cils de
 Chérimont. Le Sallet au
 bois de fers en George.

3 avril - Boud - M... ..

10 traverses - pour

10 traverses -

Calles, de

Barbes, Sommet (197)

vers Weingarten, de

Zugby de

Succédant sur

accidents -

Reulle 9' 7"

- Grotte de

pour une

sur le

sur

sur

St

sur -

-

... ..

... ..

... ..

... ..

... ..

... ..

... ..

parcours du chemin de fer, 3004
villages de ferriers, 11. 21. 18. 18.
des uns de l'autre, 11. 21. 18. 18.

— Dans le poste haute de
trou (900-1000), 11

Plusieurs infirmités de vaches,
1000 et 1000, sans compter
par 10, 1000 de l'autre, 11
11. 21. 18. 18. au 21. 18. 18.

Connaître sur le socialisme

à l'origine. Pétitionnaires, 11

Le capital veut imposer sa loi

villes; les amendes sont payées

si, par ex. à l'occasion de l'usage

l'usage, la discipline est

revenue facile. L'empêchement

à l'usage de l'eau s'y étendit.

11. 21. 18. 18. par 1000

11. 21. 18. 18. 11. 21. 18. 18.

haut prix auquel on vendait

11. 21. 18. 18. — Ce qui est évident, par

11. 21. 18. 18. 11. 21. 18. 18.

11. 21. 18. 18. 11. 21. 18. 18.

1376-98 - Paris - Cluny

St. Vincent; Li. Lou.

apostrophe seule, p. 100-101

re-petition de la syll. jans

page de syll., les et p. 101

étape entre Meaux, St. Denis

- et de Meaux, St. Denis

de St. Denis, p. 100-101

St. Denis, p. 100-101

et de

La ville de Meaux

étape long par de la ju.

Travaux à grande échelle, p. 100-101

en 1376-98

- souvent par St. Denis,

entre de mes bords, avec St

Denis, de ces vers, de haut

prophète; au sud de Charles

et de Meaux.

Les deux vers, octogone

de la ville de St. Denis.

Auguste de Meaux. Un château à

Paris, c'est en position surmonte

un de Meaux, un peu avant

le tunnel de Meaux St. Denis

Meaux - Château de Meaux

abbey - 1, rue de Meaux

le pays

de Meaux, de la rue de

St. Denis, de Meaux, de Meaux,

pluieusement de Meaux,

Ja Vis a celtis le sel,
travail le prison, ven a
L'acte de bascu et meau
sans le d'ad'ant

D'ailleurs, Les autres sont
avis, je trouve le sel se et
fa pour de tout le fait de
premierment, vers le moment.

Juge au tunnel, au
l'ancien de l'obj' ancien, au
le geste à l'elai de la végétation
officielle

Après, ceser seche
certain, sont les ainsi, au
cent de 20000 ans, au
sont ainsi fait de l'obj'

les domini a d'aujourd'hui
de forêt - 999 le d'ant
seulant

mais de l'immensité de
de vigne, complante de p'ches,
le village, l'ancien et meau plus
d'obj' de l'ancien, meau se, si meau plus
et d'obj' de l'ancien, meau se, si meau plus
seulement

plus haut village, me
lien - plus de l'ancien, me
au d'obj' de l'ancien, me
meau se, si meau plus

L'objet de l'ancien - et
de l'ancien, meau se, si meau plus,
chaque plus de l'ancien, me
le meau se, si meau plus

couverts en feuilles, souvent
avec de grandes ailes roses,
~~et~~ les gales, sucs
formés
en logs ou 1^{er} étage;
Séchures qui ne se détachent que
à l'extrême point.

11

À Belleville (route de
Bourges) échantillon visible
de la série de hautes. Les gros
massifs gras qu'on trouve de plus
en venant de N., s'abaissent,
sur des dépouilles siliceuses
de l'échantillon.

— Routes de la route de Blois, sur
dans le sud — parcourez en

puisé - 1^{er} étage - Échantillon sur
provenant par le bas, sur les
échantillons d'habit.

— Lyon : forme élong. calc. sur
2 plans de couleur différente,
les escarpés de la base de la
plaine immergée de l'É. ; voir
photos de la série - voir
base de la série ; couleur
jaune, compacité, structure
de masses à 6 étages —

industrie lyonnaise —
différence de la région —
grande croissance même

lyon brève la dernière —
mais ; la technique et la
énergie — c'est la morale ;
c'est la négociation et
l'exploitation

différence avec l'industrie
Suède ; où les capitaux de 1880
servent à mouler la région où
le même capitalité converge
au 1^{er} ou 3^{ème} producteur par X
fabrication, l'ordre de l'ordre de
travail

Etude du canal de Foyers
où à ce point du canal de l'industrie
indiquent de la croissance.

vallée de la Doubs ;
impair de la Loue de la Seine, l'age
vallée de la Doubs, 600 de la
Folargis, où l'on voit 99^{ème} vigne,
mai juin de la Loue. Tai, de
sarcosin, de la Loue de la Seine,
espandant, 99^{ème} canal de l'industrie,
mouvement de la Seine à l'age de
Folargis.

— si l'age de la croissance
des vignerons

vers le amont, à peu près
Néant.

Des luges Du Crapent

qui séparent la haute vallée
du haut-pays, on voit des
herbages habités, des prairies,

les champs, les arbres; le tout des herbages
Si non de bas de montagne

de la grande - Huez -), une

les bords orientés,
de plus ont de belles vignes vers
les sources

— La vallée entre à deux
davauge. Moutons, vaches, etc.
etc. Au tour de chaux et

habitations agricoles, et sont
habités par les cours communs; mais
le paysage n'est agréable, le fait
mauvais et peu abondant; plus
de chèvres que de vaches. D'autres
la vallée du Rhin, par et au
dessus, est un encaissement de la vallée

— Du mont, comme tout, par
une gorge étroite vers la vallée
- à Trunz (927), dans un
valleyant. La haute vallée,
cognée de bords et de prairies, sont
chaussons; en fait de pain.

Les rivières y sont assez nombreuses,
en un ruisseau entre plus haut,
plus souvent de petites, par
surtout

1976-94

Dans ces hautes vallées, il y a
 plusieurs groupes, soit
 hameaux, soit même villages.
 J'en ai compté 9 autres de la
 zone.

3 ou 4 d'habités au pied de
 glaciers de la haute. On monte avec
 un âne chargé de bois.

En y allant au milieu de bruyères,
 prairies d'altitude à veaux pointus -
 là, comme à Bourg d'Oisans,
 - et à Grenoble, les vallées sont
 dans la zone de contact de roches
 primitives et de roches de base
 ou granitiques. Elles servent de
 digues d'extension naturelle; souvent
 les roches de base sont à l'est et
 sont remarquables.

1976a Abri -

à eau de source chaude,

clair, sur de vieux rochers -

Après la longue gorge qui

descend au bassin de Guillestre

(vignes), et le petit barrage

sur la roc de Chastan - Guillestre

(coulées et fougères à charbon) de

vallée s'élargit en amont,

faible dans la région de

vallées de (pauvres épaves

de la zone de la route), surtout les

de plus de ou changeant sont entassés de roches

"Le
 compte
 est très
 bon."
 dit mon
 guide

vallées
 abrités de
 de la zone
 de plus de
 de roches

De-pierres, où s'élevaient avec les
schistes quartzifères, les blocs de
l'époque de l'époque pré-cambrienne.
Les investigations sont multipliées ;
sur le côté de l'ancienne vallée de
l'ancien de l'ancien de l'ancien
l'ancien de l'ancien. Les gros villages
sont de la vallée ; les gros hameaux
plus haut, mais assez bas, et
surtout très peu de schistes vités.
Dans les villages, les maisons sont
toit en schiste, ou pierres jointes au
grès, qui occupent le haut.

Les schistes, abritant parfois
une sorte de cave inférieure,
sur laquelle s'élevaient plusieurs
escaliers,
à l'ouest, l'église est
préservée d'une partie de son
colonne de pierre blanche, jaunes,
occupant (comme à l'ouest) des
des lieux de l'ancien - l'ancien de
à l'ouest, mais les colonnes
surtout.
Les schistes, les
schistes, se trouvent à l'ouest.

Valpreveye = parthenberg
cote d'acier vers la vallée d'Albion,
la Belle, la Montelle, la
Monte ..

Enfin Chateauquerra, et
Guillelme, l'ancien de roches
calcaire - les plus remarquables
médix. C'est la barrière qui
sépare la vallée de Schick
Luttre du bassin de Guillelme.
- description du rocher de Guillelme
rochers joints entre les vallées
groupés autour du mt Vire. Dans la
voiture, un homme qui a passé le
matin de Traversette et qui nous
a montré.

Ascomberg de son genre appelle
l'ascomberg à Monteville, vint de la

faibles hautes, village ronds,
mais aussi des hautes petites
à l'est de l'ancien de-ping houn.
l'ancien de-ping houn en calcaire

- Je pense que la limite de
l'ancien de-ping houn est au col
de l'ancien de-ping houn

- 2176 mt. Geneve -
200 et plus calcaire
détachés par les glaciers ou les
rivières; le roc de l'ancien de
bassin de l'ancien de
la vallée, De Monteville,
le Névahe, du mt Geneve

Les forces de division ont travaillé
et entonnent, S. de Lion voit
au S.O. d'ici vers le large comme
bordé de pins.

Briançon, G. Ch'ton
Gueyras

Entre eux a -

émerve éme de Dijon,
que l'avance en au de parole
La route de col, et vertigineux
est le village de Vachette -
plus les boy commet de vallées

Les vallées de Briançon,
les large à son entrée, sur
villages rapprochés de la vallée,
et peu de habités vité -
| Il semble que si en vallées
à l'heure calmes de l'été, la

vie se continue S. la (pays),

- Les vallées à l'ouest de
bordent à l'O. de val de Briançon.

- de forêt de pins;

des arbres de col, vides

à l'ouest de Briançon, pendant

à l'ouest de Briançon

de Briançon de Briançon

- Sur la route, le colons

quadrangulaire, avec inscriptions

en français, latin, italien et

espagnol. (L'abbaye de 1807)

petit village de val de Briançon.

impresiones, fruits et figes -

à l'ouest de Briançon, vité

Pinerolo - Zouts en rolls
briangonnais se touchent et
commencent, malgré les
frontières -

En fait de frontiers -
Ici, la route fait 21 Miles,
en Sade et en Epygn = la
part une route gachée : Brigan
Shardann - sur la voie de
L'immense, com. dit-milieu.
- Suge à 44 km de mt Geneve.
L'inscript. helv. fr., it. et esp.
symbolise l'unité de la nation.
Gouern - - Quelle part, m. eff.

Les 3 langues inscrites ne se
touchent plus rapprochés - cette
inscription rayollesienne, avec
son emphase pour un caractère
distinctif de plus, représente
à ces inscriptions imprimées
romaines, à celle de Troyan
fixe en 21 Miles, en
la bord de Dande ou de
Guadrone -
En fait de frontiers, Suge
pas la langue - Les y sont par
avant aux lignes, la divergence
catalane ou occitanes.

- Col: plus change de style,
 chose, moins de terre. - Le
 reste, j'ai vu. - Du côté
 orienté au midi, plus bas,
 mais dérivés, de l'origine
 Du côté de l'ouest, plus
 de milles - Souds le crâne
 un peu plus - la zone de crâne, par
 pointant plus pointant de nord
 vers,


Col, baroque = Collier?

- Tout cela, par, souvent, par
 cette après-midi, de plus de l'ouest

Soube entendons reprenre
 entre les, un peu, qui enroule
 B22aigon - Le, beaucoup
 corseuse de l'ouest, de
 l'ouest, d'ouest, plus,
 - plus de l'ouest,



Ni l'ouest
 plus de l'ouest



maisons petites, vitres colorées
 (Annonson, Guillaud etc),
 tout les murs épinglés et les
 maisons démantelées, détreffées
 si l'on en vient de prison -
 Elles ressemblent les lieux St. Maurice
 et de gorges - Mais, à Guillaud
 1- végétal, peu jolis, surtout les
 chèvres, les moutons de pays,
 communs. Si les excursions de
 l'été (L'été) sont
 plus précieuses les autres jours,
 je viens de l'après-midi

La gorge appelée Pénitence
 = très italienne à Marseille,
 St. Empereur ou St. Pierre de
 ces montagnes de l'Alpe
 Arles, Annemasse ou Verdun,
 pour les gorges Marseille et
 le centre naturel de l'attraction.

(Barrage = dit 1 - Courfontaine)

Marseille est le point de
 gravitation. Si une gorge pour
 le nord-est - quel va de
 Vivant (Albidon), au D'ois
 ou Arles, Annemasse - les autres
 de gain, pour tous les perspectives
 touristiques, de toute manière,
 Arles, Annemasse pour les Nord-est

227th - Le Dues at

La route Du mt Guern
à Vieux, le passage ^{Storn}
N. N. Thelin au N. N.

benies calcaires & arges

arg, marneuses de brongailles,

marne riches et pleines de coques,

argente de la S. N. N. N.

jaudis ou huchas - Bouches

de la grotte ou fichtat

grues filites, de rochers,

marne, amandines, vives

couverts de pierres de la

Theraps,

277th - Boulon - Bieusfite

- ferme D'Armenec, sans

gras villos, de la plaine

galleries, seules les régulières

de marneuses calcaires bord-

sur la riveg. de la grotte.

- murs de chateaufort au N. N.

de Boulon -

d'approche de plateau de la

- murs de marne de la

falaises jaunes et au point en

il se cache à la rive, et point

les flancs sont à peu se courent

de la rive. Sans les bords de la

de la rive, c'est un falaise point de

les versants n'ont pas encore
acquis les formes définitives
que donne le passage de l'érosion.

287^e Pic Breugette - Garmou

Tournoi de zone d'écoulement

Wets et
Lignes

10 gorges - profonde et basées

Lignes parallèles de la schiste adossées,

noyons
de la

2^e partie, série de ^{gorges} biefs

niveaux plus uniformes et plus

élevés de la grande ou de la

grande, Orig. Kallings = Rodion

ingueuses, tombent d'un rocher, forme d'écoulement
g^o vers Garmoune opposés par

les formes comme de la hypogée.

à l'abri de la cascade. Plus montagne

à forme de tour de vent
de la zone d'écoulement au N.
Mais le grand bief - avec
un grand bief -
à l'abri de la cascade. Plus montagne
à l'abri de la cascade. Plus montagne

le grand bief de la cascade est formé

par les gorges de la cascade. Plus montagne

les biefs, en forme de biefs,

les gorges de la cascade. Plus montagne

gorges plus au N. - les gorges

gorges plus au N. - les gorges

mais les gorges de la cascade. Plus montagne

les gorges qui sont plus au N. et
à l'abri de la cascade. Plus montagne

les gorges de la cascade. Plus montagne

à l'abri de la cascade. Plus montagne

aspect de haute vallée.

gros jardins et serres, 5^e le bon.

de la vallée. Ce sont plusieurs

basins, séparés par de faibles

quatreux. Sur la rive de la

gare 4, 2 premiers, encastrés de

debris. Dans le 5^e, de pierres,

de maisons. Une plateforme, sur la

rive dr., sont les ruines d'un

présentent au glacier une surface

aplana et monotone, franchement

tombant à pic sur le vers opposé.

Gros moulins (3) au

foyer de la 1^{re}, immenses

reintre, petits vau et culots

bournois par le bas, se trouvent
de rive de la Port.

Autour du Cuir, formes

horizontales, de murs à crénelures,

supérieurs, jusqu'au trabouci, les

les courts sont plus amovibles

plages. - Une allée à courbes

pendant vers l'est. La

esthétique / dans les schistes et grès granitiques

noirs, fortement oxydés, puis

de 2^e rampes calcaires, par

lesquels on arrive à une terrasse

ang. étroite de pâturage.

au pied de la 1^{re}.

provis. seigneuriaux

invisibles et formés de la vallée,

et sur la terrasse inférieure.

— M. plant sur les pentes
versant N. des ruisseaux
après 2 jours, tend à se
tenir verticalement sur les
haute vallée. On peut se rendre
facilement compte sur les ruisseaux.

— Exigues et habituelles
invariable de la vie de ruisseaux
besoin de pâturage (cf. de
la vallée, pâturage de col de la vallée,
mt. Louis, etc.) (V. Hattinger,
Principes de géométrie de la Suisse romande
Lausanne 1894. Ann. C.A.P. 96.)
rapports fait avec les ruisseaux
de la région de la vallée

Les relations interelles de
géométrie sont avec l. S. y. -
Chaque année, surtout au printemps,
de nombreux bétail de ruisseaux
y viennent 9^e Sep -

Les bords de ruisseaux sont
vite par un syndicat 9^e 12
de la vallée de la vallée de la
fait par le Syndicat -
les bords de la vallée de la vallée
de la vallée de la vallée de la vallée
pâturage qui sont vers la
fin de la vallée de la vallée de la vallée.

Il est à noter que les ruisseaux
sont les ruisseaux de la vallée de la vallée
de la vallée de la vallée de la vallée de la vallée
de la vallée de la vallée de la vallée de la vallée
de la vallée de la vallée de la vallée de la vallée

- Deventer

un ou deux neiges a

geles.

Trancher a l'ouest

Grand ou de rochers cristallins

jusqu'a l'eglise

Arrière et plus fortifia

de l'eglise formant la vallée de

Arrière

Aux gorges de St. Nicolas -

Chapelle de l'eglise de Beaucourt

(Chapelle) - Chapelle de l'eglise.

Trancher de l'eglise, Brugges

a l'eglise de l'eglise, Beaucourt,

eglise de l'eglise, de l'eglise.

de l'eglise de l'eglise

de l'eglise - On voit tout de

l'eglise de l'eglise a l'eglise

maison, neiges, Beaucourt

large, par une courbe,

Type - pyramide de l'eglise, de

Beaucourt de l'eglise de l'eglise

pyramide de l'eglise de l'eglise

de l'eglise

- Beaucourt de l'eglise

a l'eglise, de l'eglise de l'eglise,

maison, grande de l'eglise.

- Beaucourt :

Beaucourt de l'eglise, de l'eglise et de l'eglise

Beaucourt de l'eglise, de l'eglise

de l'eglise, de l'eglise de l'eglise,

Beaucourt de l'eglise et de l'eglise.

ou souvent les membres se
placent, dignitaires, sur
le devant plus ceux qui regardent
à l'Est.

— Les Quatre-Vallées, par
la vallée de l'Arve et la vallée
de l'Isère avec l'Alpe d'Auraine

l'appartient 2, 2 vallées —

la frontière, amputée à

la ligne de partage, coupe

deux 2's aspects naturels.

— Historiquement note le

rapport de l'Alpe d'Auraine

2, 2 vallées, ceux 2's de

de Troy avec la Cathédrale ;
la nouvelle est — —)

— Les membres de

la ville de l'Alpe d'Auraine

de l'Alpe d'Auraine

de l'Alpe d'Auraine

de l'Alpe d'Auraine

V. Cabannes ;

de l'Alpe d'Auraine


de l'Alpe d'Auraine


de l'Alpe d'Auraine


(Compte de l'Alpe d'Auraine, 1899)


- forte concentration de
France en 1941, par
La Colonne (services)
- facilité de passage entre
à Londres, La Colonne,
La route de la Vallée (maisons)


- des petits centres ~~liens~~
de Carls - (reproduction
de villes autour de Munich
Cantons) - Sur les montagnes
du Sud, les maisons sont
villages multiples.















































Dans toute domination politique
qui s'est élevée sur une gr^{de}
échelle, il y a au fond, une idée
géographique. Ainsi la Méditerranée
pour l'Empire romain, le Rhin
pour l'Emp. carolingien, le
Danube pour l'Autriche, le ruis-
seau de la Meuse pour l'Allemagne, et
pour la France, la position entre
l'Océan, les Alpes et le Mittelrhein.



On se met maintenant
à l'œuvre. Ce que j'ai ignoré de
l'histoire, de géo., à propos de
l'empire de Charlemagne, on
trouve la S. ou N., de l'E.
à l'O. la vérité, la vérité

infinites sont il se compare.
Un tout cependant, un ensemble
historique se désigne et
les implications.

collaboration.

ides de composition - l'acte politique
et historique (Sénardaux) et partie
géographique

La vie territoriale et gouvernementale au
certain nombre de faits généraux. Nécessité
2- cartes générales.

Lim des phénomènes. Ex: l'acte géologique,

physiques, l'impact sur la carte politique.

3- cartes politiques, commandés par les

cartes, statit, etc., dénommées -

(chaque pays prend ainsi son apparence
partic. Il ne faut pas les traiter tous de même
façon

En outre pour cartes représentatives de

études spéciales, qu'il a pour importance d'origine

Ex: les cartes de monde ancien et l'Asie.

Abit. 2. l'Asie et l'Europe (Dupuy)

général de géographie indochinoise,

à l'usage de l'Asie pour la partie des pays.
- 4^{ème} représentation plus diff. de la carte 1. de la France

Eléments de géogr. vient par la simplification
Toute simplification altère l'aspect de la carte

Elle est sur l'impact humain de la N.

de la N. sur la Décomposition

et la trituration des tufs crayeux

et calcaires. En matière de limon

(Sibériens), de limon de

Malakou (ferme sur l'origine à

Sibiry au sud de tufs de Rouen

et de Bril, sont de formation

en rapport avec le climat -

de sol de la Rouennaise ne la

présente pas; une autre climat

de la polaire.

4. Le tufs de N

et le gravelle de

Rouennaise

