

No 4

Br. - p. 29

Di. - p. 91

At. - p. 100

Se. - p. 100

1800  
1801  
1802  
1803  
1804  
1805  
1806  
1807  
1808  
1809  
1810  
1811  
1812  
1813  
1814  
1815  
1816  
1817  
1818  
1819  
1820

Ba. - p. 100

Ca. - p. 100

Co. - p. 100

Cr. - p. 100

Cu. - p. 100

Cy. - p. 100

D. - p. 100

E. - p. 100

F. - p. 100

G. - p. 100

H. - p. 100

I. - p. 100

K. - p. 100

L. - p. 100

M. - p. 100

N. - p. 100


O. - p. 100

P. - p. 100

Q. - p. 100

R. - p. 100

S. - p. 100



Fouquières	8,37	9,17	1,44	6,18	8,45
Paris	10,37	10,53	3,26	8,25	10,35
				9,58	

La fille aux cheveux (quartier 15, ville) 10, 16

Le 2<sup>e</sup> est au boulevard,  
il dort de nuit seule

Le 3<sup>e</sup> est un boiteux lui  
il a la jambe trop courte

Le 4<sup>e</sup> est un faillite,  
et a le crédit grâces au refus

Le 6<sup>e</sup> est un chanteur  
est elle si qu'on ne s'en souvient

En 1871 en égypte

Le nom de Girardie meublée

meublée est toute la région de Longue

France qui s'étend jusqu'à l'église;

il comptait un grand Le Lorrain et

Le Suisse en rapport; il était

avec la vallée d'Alsace. L'Alsace, puis

la Saône et la Meuse s'y ajoutent avec  
région de la Saône, puis par les Vosges  
à la Saône, puis par les Vosges

16 oct 88

provinciales entre la  
Seine et l'Esnonne;

exploitations de Meudon

Meudon restant de la Seine entre

Meudon et la Vallée de la  
Seine, boisés et berrés

de la Seine

sel fourrés de la

vallée de l'Esnonne

Meuse - rangers de pins et

(silence) et sable, avec

génération et berrés de

pin -

pin, plate-formes

agricoles et une (catalpa)


La région d'origine (vers

la Saône) sont le même aspect



Quelque s.l. sac de (moyens)  
 (beaucoup de)  
 peupliers)

grain de farine de blé, ou ferment  
 de monticules communs  
 tangisseries.



beaucoup de  
 blés en épis

v. Bull. Soc. Sci. 1900  
 2e série t. 26  
 p. 109  
 de l'année  
 de l'année  
 de l'année

3

Bière  
 (non de  
 la forêt)  
 Marguerite  
 Marguerite  
 Marguerite  
 Marguerite

- Mains entaillées par  
 les alignements de charbon.  
 - Sol de sable, facile à  
 traverser. p. 109 de l'année  
 de l'année, charbon, argiles,  
 passage - 111  
 Ambréaux de bois, d'été,  
 en plus nombreux.  
 - meuleries.

- Barbière - Agrément

L'alignement (beaucoup de  
 grains), mesurés, d'été,  
 d'été, d'été, d'été  
 d'été, d'été, d'été, d'été  
 d'été, d'été, d'été, d'été

- beaucoup d'été, d'été,  
 d'été, d'été, d'été, d'été  
 d'été, d'été, d'été, d'été

de l'année  
 de l'année

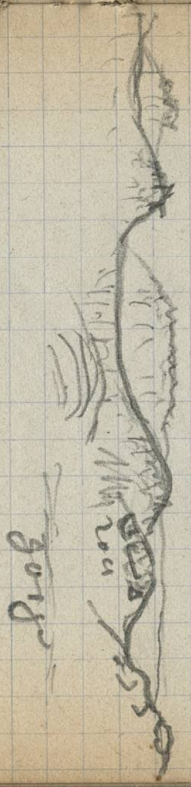
Zou. les Conventions  
 calcées qui existent sur  
 en dit certains 60m (à  
 Tranchard) - fait de  
 la calotte supérieure  
 calcée).

Zouin de Tranchard,  
 plus long; travail  
 de ceux indiqués sur  
 fait plus fort -  
 bancs allongés; font  
 long de mètre 2  
 brèches qui couvrent le  
 fond.

principales form. Diézo.  
 - Siens sur les rochers;  
 vaques plus en  
 moins circulaires

Tranches dicoyées hori-  
 zontalement, dont les  
 parties supérieures surplon-  
 -dent;  
 Fleurs entaillées, dans  
 leur partie convexe,  
 de petite rainure en  
 forme de entailles.

Gorge de Houxi, plus variée  
 de structure que celle  
 de Tranchard



gorge

V. Dornville, Studversky

grès de la forêt de

Fontainebleau (Bull.

Soc. Geol. G.) XIX, p. 4719

1886)

25 avril 97 - Chantilly - Gouvion - Feigy

S. Oise - St. Loup d'Assoult.

Une trouée étroite entre Sironne

Origny et St. Loup - Les Champs de cette partie

encadrent nettement, fersils boisés, hautes

masses (chacun) de digeste qui fait

saut de La Blache sur la rive g. De l'Our...

La Blache, vers de Bergues, section

comme un petit glacier incliné graduellement vers

assises, couverts de champs.

Sables jaunes, à Gouvion.

à St. Loup d'Assoult, vieille pierre de marbre

fluviale - Argiles massives, épaisses, couverts

de champs, avec cailloux inférieurs, comme

de Joinville, avec de grands fragments de bancs de

Argiles, pures et belles de Joinville, de Joinville

de Joinville - La Chapelle de Joinville - Joinville

28 oct.

St Loup - Chaumont -

Montgault.

(figure de villages à la

division de bois -

- sources près de

Montgault - carrières

de Sable -

Thalweg sans cours d'eau

vers vallées entre Sironne

et St Loup, entre

Chaumont et Montgault

- Tr. en contre-bas de

de la pente vers l'Oise, et

de la forêt de Montgault

(cf. la Bièvre, Ligny)

un de traits de pente la

couverts par rivière -

- vers Chaumont, commencent

deux cours d'eau qui se

vers St. Loup

Quinze ans après par la

font de couverte par rivière

Ch. de  
vallée de  
Sironne et  
Vill. de Joinville

seul vers  
Montgault

4 nov. douvenciens  
Mally - Souquey - St Genm.

- sable et meuliers  
sur les plateaux boisés.

petite vallée avec

longs bœufs continuant,

comme celle de Sèvre, la

direction de la Sèvre en

semble du contraire

18 gis Sèvre - maison - clavaux

hauteurs du plateau

de Châtillon + sur la

terrace aplatissement qui s'étend

jusqu'à Orléans de

Montreuil | se

continue à travers Paris

jusqu'au détroit de

la mer (St Genm.)

Caractères du paysage de l'N de la

(plateaux - vallées à affluents

de la Seine) - gis - 1846

sur la carte de la Seine, v. 1846

Picardie, nom d'origine;

mais s'étendait de la Somme, distinct de la Haute  
et de la Normandie, en rapport avec le bas-normand  
- Vermandois féodal; vallée de la Somme, féodalité

Argonne - Montfaucon, jolies

dominants sont les villages

occupés de haut.

fermes isolées de la région

de la Seine - villages compris de

maison vicieuses.

populés plus dense de la

vallée - souvent 2 villages

superposés à peu de distance

l'un de l'autre, l'un de la

vallée de l'autre sur le haut.

longs parcs de la région,

appelés des layes.

selon que intelligible de

proprement

familles de chambourciens

cette région s'est divisée; la Picardie n'est

plus que notre picardie. Elle était autrefois

comme pour reconnaître la région historique, qui

représente la population de la tradition romaine,

formée par l'habitation de cet, en fait de

l'occupation germanique formée par la mer.

De la formation de la population

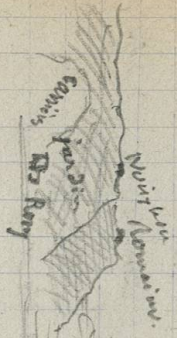
fr., ce sont de voisins à un en est

puissamment.

2 Xth Belleille - Roumainville

- Noirellec - Redry

- Auron - Villeneuve



Plaine St. Jean  
et de Redry

parquets de train  
sur tous les  
directions

Plateau de Auron - separe

du plateau par un rhyolite  
à seuil faiblement accentué,

gravi par un sentier  
glaciers et s'ajoutent,

sur le haut, gros moras;

un bouquet de bois;

nettement séparé de moras et

boisi de Redry

9 Xth Saguy - Vaujours

petite glacière; platea

-tion sur le haut,

sur le haut; gros moras.

diversifient de la direction

à Vaujours + Villages occupés

de la Saguy

traces de carrières sur

les versants vers l'ouest -

sur le haut, exploitation de

? (Saguy) de siles.

16 Xth Meudon - ferme de Drigout

petit plateau - Abbaye - au - bois

- Brieves - Verailles,

- engrais sableux de

kin de Terrives - éboulis

sableux avec sables-mauvaises

sur le plateau - moras, sur

gros végétaux -

vallée de la Brieves

(Saguy), profonde entre

de talus bas-zards (sables)

ha. marneuses  
à Saguy - la Riv.



Jessains (Aube);  
propriété des Girardin;  
populeux, remanié dans  
le village, boisement  
Empire Stroganoff;  
- ne se plaquent pas;  
Insignes aérés - abuties  
9. La visse.

2 mai 97 - Bourg de Ferrier  
- Logny

(Brie)  
Dans la vallée étroite,  
Zivies intercalés pour les  
maisons, 9, 10, 11, 12, 13, 14, 15, 16, 17, 18, 19, 20, 21, 22, 23, 24, 25, 26, 27, 28, 29, 30, 31, 32, 33, 34, 35, 36, 37, 38, 39, 40, 41, 42, 43, 44, 45, 46, 47, 48, 49, 50, 51, 52, 53, 54, 55, 56, 57, 58, 59, 60, 61, 62, 63, 64, 65, 66, 67, 68, 69, 70, 71, 72, 73, 74, 75, 76, 77, 78, 79, 80, 81, 82, 83, 84, 85, 86, 87, 88, 89, 90, 91, 92, 93, 94, 95, 96, 97, 98, 99, 100, 101, 102, 103, 104, 105, 106, 107, 108, 109, 110, 111, 112, 113, 114, 115, 116, 117, 118, 119, 120, 121, 122, 123, 124, 125, 126, 127, 128, 129, 130, 131, 132, 133, 134, 135, 136, 137, 138, 139, 140, 141, 142, 143, 144, 145, 146, 147, 148, 149, 150, 151, 152, 153, 154, 155, 156, 157, 158, 159, 160, 161, 162, 163, 164, 165, 166, 167, 168, 169, 170, 171, 172, 173, 174, 175, 176, 177, 178, 179, 180, 181, 182, 183, 184, 185, 186, 187, 188, 189, 190, 191, 192, 193, 194, 195, 196, 197, 198, 199, 200, 201, 202, 203, 204, 205, 206, 207, 208, 209, 210, 211, 212, 213, 214, 215, 216, 217, 218, 219, 220, 221, 222, 223, 224, 225, 226, 227, 228, 229, 230, 231, 232, 233, 234, 235, 236, 237, 238, 239, 240, 241, 242, 243, 244, 245, 246, 247, 248, 249, 250, 251, 252, 253, 254, 255, 256, 257, 258, 259, 260, 261, 262, 263, 264, 265, 266, 267, 268, 269, 270, 271, 272, 273, 274, 275, 276, 277, 278, 279, 280, 281, 282, 283, 284, 285, 286, 287, 288, 289, 290, 291, 292, 293, 294, 295, 296, 297, 298, 299, 300, 301, 302, 303, 304, 305, 306, 307, 308, 309, 310, 311, 312, 313, 314, 315, 316, 317, 318, 319, 320, 321, 322, 323, 324, 325, 326, 327, 328, 329, 330, 331, 332, 333, 334, 335, 336, 337, 338, 339, 340, 341, 342, 343, 344, 345, 346, 347, 348, 349, 350, 351, 352, 353, 354, 355, 356, 357, 358, 359, 360, 361, 362, 363, 364, 365, 366, 367, 368, 369, 370, 371, 372, 373, 374, 375, 376, 377, 378, 379, 380, 381, 382, 383, 384, 385, 386, 387, 388, 389, 390, 391, 392, 393, 394, 395, 396, 397, 398, 399, 400, 401, 402, 403, 404, 405, 406, 407, 408, 409, 410, 411, 412, 413, 414, 415, 416, 417, 418, 419, 420, 421, 422, 423, 424, 425, 426, 427, 428, 429, 430, 431, 432, 433, 434, 435, 436, 437, 438, 439, 440, 441, 442, 443, 444, 445, 446, 447, 448, 449, 450, 451, 452, 453, 454, 455, 456, 457, 458, 459, 460, 461, 462, 463, 464, 465, 466, 467, 468, 469, 470, 471, 472, 473, 474, 475, 476, 477, 478, 479, 480, 481, 482, 483, 484, 485, 486, 487, 488, 489, 490, 491, 492, 493, 494, 495, 496, 497, 498, 499, 500, 501, 502, 503, 504, 505, 506, 507, 508, 509, 510, 511, 512, 513, 514, 515, 516, 517, 518, 519, 520, 521, 522, 523, 524, 525, 526, 527, 528, 529, 530, 531, 532, 533, 534, 535, 536, 537, 538, 539, 540, 541, 542, 543, 544, 545, 546, 547, 548, 549, 550, 551, 552, 553, 554, 555, 556, 557, 558, 559, 560, 561, 562, 563, 564, 565, 566, 567, 568, 569, 570, 571, 572, 573, 574, 575, 576, 577, 578, 579, 580, 581, 582, 583, 584, 585, 586, 587, 588, 589, 590, 591, 592, 593, 594, 595, 596, 597, 598, 599, 600, 601, 602, 603, 604, 605, 606, 607, 608, 609, 610, 611, 612, 613, 614, 615, 616, 617, 618, 619, 620, 621, 622, 623, 624, 625, 626, 627, 628, 629, 630, 631, 632, 633, 634, 635, 636, 637, 638, 639, 640, 641, 642, 643, 644, 645, 646, 647, 648, 649, 650, 651, 652, 653, 654, 655, 656, 657, 658, 659, 660, 661, 662, 663, 664, 665, 666, 667, 668, 669, 670, 671, 672, 673, 674, 675, 676, 677, 678, 679, 680, 681, 682, 683, 684, 685, 686, 687, 688, 689, 690, 691, 692, 693, 694, 695, 696, 697, 698, 699, 700, 701, 702, 703, 704, 705, 706, 707, 708, 709, 710, 711, 712, 713, 714, 715, 716, 717, 718, 719, 720, 721, 722, 723, 724, 725, 726, 727, 728, 729, 730, 731, 732, 733, 734, 735, 736, 737, 738, 739, 740, 741, 742, 743, 744, 745, 746, 747, 748, 749, 750, 751, 752, 753, 754, 755, 756, 757, 758, 759, 760, 761, 762, 763, 764, 765, 766, 767, 768, 769, 770, 771, 772, 773, 774, 775, 776, 777, 778, 779, 780, 781, 782, 783, 784, 785, 786, 787, 788, 789, 790, 791, 792, 793, 794, 795, 796, 797, 798, 799, 800, 801, 802, 803, 804, 805, 806, 807, 808, 809, 810, 811, 812, 813, 814, 815, 816, 817, 818, 819, 820, 821, 822, 823, 824, 825, 826, 827, 828, 829, 830, 831, 832, 833, 834, 835, 836, 837, 838, 839, 840, 841, 842, 843, 844, 845, 846, 847, 848, 849, 850, 851, 852, 853, 854, 855, 856, 857, 858, 859, 860, 861, 862, 863, 864, 865, 866, 867, 868, 869, 870, 871, 872, 873, 874, 875, 876, 877, 878, 879, 880, 881, 882, 883, 884, 885, 886, 887, 888, 889, 890, 891, 892, 893, 894, 895, 896, 897, 898, 899, 900, 901, 902, 903, 904, 905, 906, 907, 908, 909, 910, 911, 912, 913, 914, 915, 916, 917, 918, 919, 920, 921, 922, 923, 924, 925, 926, 927, 928, 929, 930, 931, 932, 933, 934, 935, 936, 937, 938, 939, 940, 941, 942, 943, 944, 945, 946, 947, 948, 949, 950, 951, 952, 953, 954, 955, 956, 957, 958, 959, 960, 961, 962, 963, 964, 965, 966, 967, 968, 969, 970, 971, 972, 973, 974, 975, 976, 977, 978, 979, 980, 981, 982, 983, 984, 985, 986, 987, 988, 989, 990, 991, 992, 993, 994, 995, 996, 997, 998, 999, 1000

30 Xix - Fontenay - Malain -  
Verrière - masy.  
temps humide et calme  
- bruns, légers et bûches  
intompeur le fond de sentier,  
les écrivains, et prenant  
au couché de soleil  
belle coloration. - le bœuf  
- Dentelles les - Deliqués  
du plateau; talus vides.

Sortit à 11h de Trany

30 mai 97.

Viannes - Rayanne  
- Gies - Lugardes.  
- cum. en groupe de

Cravé blanda à siles brues.

Si en franchi par la route de  
Argemont à Lugardes (extrémité du  
bandeau de l'église de la Vallée) - 90  
hémicycle 1<sup>re</sup> église, encadrée par les côtes  
bois de calcaire, qui partent les bords de  
Mansard, Viannes, Lugardes, Chassagnol (1900)

2 jours 89. Paris - Valenciennes

Elegance du paysage

De Lille de France (strange)

De Comelle - Gandeban

Sur cote de gris de Fontaine

= Beau ~)

hauteurs boisées gris

De Clermont; Paris

maisons en plâtre et

ardoises; maisons de

trique; presque pas

de maisons isolées; Grues

Die -

peintures sur les

façades formés d'argile et

silice

S'ouvrent pas les traces de Stuy, de

Comelle, et qui borde par le marais de

La Thore, formant la falaise - Druet

de la Thore et de Valenciennes.

3 jours. Valenciennes - Denain

contourne le pays  
par Valenciennes

contourne entre la ville  
à Valenciennes, étroite, ramassée,

mais avec une grande place, et

de la rue de Valenciennes, et

de Valenciennes, et de Valenciennes

de Valenciennes = ville

de Valenciennes, on trouve

de Valenciennes; qui allong

de Valenciennes; qui allong

de Valenciennes; qui allong

de Valenciennes; qui allong

de Valenciennes; qui allong

de Valenciennes; qui allong

de Valenciennes; qui allong

de Valenciennes; qui allong

de Valenciennes; qui allong

de Valenciennes; qui allong

de Valenciennes; qui allong

de Valenciennes; qui allong

de Valenciennes; qui allong

de Valenciennes; qui allong

de Valenciennes; qui allong

de Valenciennes; qui allong

St Valentin, St Amant <sup>chemin</sup> sur l'Ygué

artificiel entre les  
maisons - 99us échoppes  
sur la face St Romain,  
sur un solle jume avec 2<sup>e</sup> plus  
mêlé à 3<sup>e</sup> rates espaces.

- 51/1000 de solle de  
la façade de l'église,  
2<sup>e</sup> un mauvais goût  
superbe - beaues, niches,  
Colonnes superposés filaire  
en castra

Appareur de l'architecture  
de ces riches villes

- à l'extérieur intérieure;  
chem. de fer; tramways  
à vapeur locaux, canaux ou rivières  
chargés de bateaux

Chemin de fer  
denormiques  
du nord (Somain à Bernival - Valenciennes  
à Denain, St Amant, Condé)

coactes, 3<sup>e</sup> minutes 2<sup>e</sup>  
bassin, 1<sup>e</sup> concourant  
- fin de villes, dans un  
espace très restreint; 2<sup>e</sup>  
multiplicité, 2<sup>e</sup> moyen de  
transport. 3<sup>e</sup> appaude  
de population égale à 2<sup>e</sup>  
villes -

St Amant à l'ouest  
plus éloignée de  
une grande ville, rivalisant 2<sup>e</sup> en  
général (il y a 2<sup>e</sup>  
la gaité de la rue)

Le jour, mou - château et café

St Ghislain - vallée humide  
prairies, beaux arbres,  
maisons en briques et  
cailloux sur - et genre  
prairies et fossés gâtés,  
pâle soleil; ciel blanc  
et vaporées - pyrrhus  
hivernal.

- maisons et plus partent;  
clochers élanés.

Après Harbin, petits manoirs

arrondis; table jaunes  
boisé de pins, genêts  
dans les tranchées

cf. Forêt de

Assommois; qui forment  
essentiellement  
Sault; un certain  
niveau morne

- Forêt de Saurée  
entre le Saurée  
off. de -  
- Voie de Sault  
entre Cambrai et Autoung

Les champs  
cultivés

Succédant  
aux prairies

Bois de : Castilleux  
dans les tranchées

Gris ou Brun  
dans la région  
Opuntia, à  
Grenoble, en opuntia  
dans hautes bois  
sur la ga

avant Maubray, aride  
de fauvais; tranchées  
évidentes.

avant Maubray, aride  
de fauvais; tranchées  
évidentes.

Autoung - table jaune

champs diversifiés; moutons  
à vent.

vallée étroite & élevée

de l'Est, jalonnie

diverses (pièces dans

les constructions).

- forêts de l'Est

entre Autoung  
et Gandemard

Pays entre Saurée &  
Sault; pas une motte  
de terre qui n'ait été  
fouillée par les armées.

Près de Sault  
Près de Sault  
Près de Sault

Touraine: pièces grises,

Sambables à de  
la région de Sault.

gd plan  
tous les jours de l'Est

cf. les trois maisons  
de Danbury,  
Hagerstown -  
Averna

l'athisme - juifs, qui  
~~font~~ regardent rapelle  
les egles, espagnols -  
Est-ce une influence?

- aspect general de  
l'ecrite elegante. la  
sur tout, l'ornement  
? l'originalite, represente  
a un chateau fait

precision expression  
de sculpture de  
maison (13<sup>es</sup> s.)  
Avec l'ecrit  
regularite grandiose

de l'interieur, rapport  
les visites d'eglise, de l'ave

Tournaise a l'ecrite  
les villes flamandes. la  
cathedrale est neuve en  
carre sur celle de  
l'eglise de Trouw.

Povole

5 jours. Tournai - Ordre

gros caennien de pierre  
a p. en sortant de  
Tournai (chaus de  
Tournai)

En - l'eglise en l'eglise

Willmann - port agricole  
d'ici vers l'ouest - l'eglise  
arbres, fermes isolées)  
terre au jaune et  
sablemeant.

Aschy (front) - platane  
les legions on d'ici;  
gros, maison en  
brigue; perpherie;  
sach, moines a un

Ordre - l'eglise a  
betteaux - murs  
d'eglise; piers  
maison d'eglise  
et d'arbres; brigue

= terris - le toit  
entree souvent  
devenir 2 charans

(autres toits de pierre  
horizon, faiture)

6 jour ville - Paris

Caracteres : transition  
entre la Seine et la  
vallee de la Dordogne.

Solitude de bon fermant  
La Seine S. de la Seine.

à l'heureux, à l'O.,  
le pays prend un caractère  
industriel : usines -

- orpèvements, poteries  
Lorraine à Paris.

peu de grands plateaux,  
peu de rivières, beaucoup de

Paille - La brique ne  
donner plus ainsi exclusivement  
de la construction

- Climat (peut dominant)

entre Paris, N. de Paris  
- Au lieu de petits manoirs  
basins en briques, ou en briques  
de plateaux picards, manoirs  
plus hautes, en balle pierres,

Sept 20 ans entre l'Anglais. Les  
de villes de S. de Paris -  
Paris - Lancy - S. de Paris - Paris.

Paris : le ditement après par le  
de Seine et de Paris - Paris -  
Paris de Paris.

Sept 20 ans de la Seine et de la Seine (voir  
de Paris)

Les gis plateaux de S. - orpè - Paris :  
ferme - manoirs de Paris : de  
Paris en Paris.

Le type de Paris. Les villes de Paris, de  
de Paris de Paris. Paris : Paris  
Paris de Paris avec le dit de Paris.

Paris de Paris - Paris de Paris  
Paris de Paris de Paris de Paris.

20 janv. 89 - St. Lou -

Bechemont - Besancon

- Trouillats dans la boue,  
réceptacles d'humidité, de  
vapeurs ~

fontaine à Bechemont, avec  
peupliers - ruisseau rapide  
entre Bechemont et Besancon

- Ceinture de sources et  
de villages autour des  
sables que couvre la  
forêt.

Large vallée entre les  
côtes de Samon et

de Montmorency - pas

de cours d'eau, sauf

celui qui se jette de la

d'Enghien - ancien passage

de la Seine ?

27 janv. 89.

Ville d'Arras -

Laucresson - Ville d'Arras.

plaine du 2e de

Gally, qui se relie au

Montfaucon; dominé par la

route S. du mont de la

Merby - champ plat.

17 juill. 89 :

Forges de Fontainebleau

- Montfaucon & Amiens.

Deux-Croques boisée

qui encadre la

plaine au nord

de la Seine.

La Seine s'écoulera

à la base de Montfaucon.

Montfaucon sont sur la berge de

la Seine, au nord-est. La Marne,

comme la Seine, n'y attire pas

abondamment vers Montfaucon; et dans

ce qui est en amont, la forêt, les prairies

et qui ne arrivent pas tant.

Sables, crevasses, de  
bord de la Seine, à Montfaucon,  
flaque d'eau; peupliers.

10 Avr 49 - Juvigny - Longjumeau  
- Calcaire

parois de la Seine entre  
Abbeville et Vitry, St Georges  
sur la Seine, même  
plateau (Brie), part  
<sup>(même</sup>  
<sup>formation</sup>  
Le talus de rhyolite  
composé généralement de laings

vallée de l'Yvette,  
plus écarté que celle de  
la Bièvre - Calcaire,  
sur un col entre l'Yvette  
et la Bièvre.

21 juil 98. Rambouillet - St  
Leger en yveline - Montfort -

nappe de sable gris Rambouillet,  
avec la faune indiquée par les fossiles  
milieux de la tère d'Argenteuil - Echance  
de sol meuble, avec fossiles et traces marines  
constats de chaux, avant d'arriver  
à St Leger, où, on découvre l'Helicotoma  
à la source de la Vierge -

17 Avr - Verailles : quai de  
St Louis, rue de Jean  
de Beauvais - (Sables) -

Salle de Peuvens (au coin de  
Rue de la Seine, à St Leger en  
venant de Châteaufort, 40  
Rue de Verailles, sur de  
la Courbe nationale)

quai de France pour de  
Châteaufort de Clergy (bordure)  
de la Seine, de la Seine, rue de la  
ville, St. Sulpice, St. Antoine.

80<sup>es</sup> act

La Telle grande 117<sup>m</sup> alt.  
(20 km de Conflans-en)

calcaire gris, rugueux -  
St. Martin, éboulé, gypse,  
argil. - moulin, et autres

Les massifs de sable, entourés de  
petites villes sur riveaux d'Argenteuil  
de Senlis, est un centre d'argiles  
et de sables divers autres,



24 Jor Joinville - Le Parc 5th

Champigny - Villers s. Ma

- Exhémite sur plateau de

la Rivie; Doucement maron

: l'omni; avec plusieurs

vapide sur la direction de

Mogast; vignes, fruitiers,

beaux vignes (ornes

et beaux paysages)

Chem. de fer Decauville

des de la vicarité de

transport de la machine

de Rivie (V. Rivie,

gest. agrie t. II p. )

3 mai Paris - Condemnié.

Clus Villiers s. M. Condemnié.

recuit de bois -

exploités de calcaire,

- à au Dan, les fenestres -, au

de la de Montreuil,

vallée de St Martin (longue

3 km. environ à Condemnié);

traces de villages complètement en

corniches de hauteur; fermes sur

la pente; vignes - vallées

très fertiles; ~~très~~ très riches

étaient au n

plancher moyen habités, mais

benjamins de 200 ans; 100 ans; 100 ans;

cavités, fosses

80 km alt.

Condemnié, Sigeac

calcaire pur, rugueux au 2de

de St Germain, mille de l'ouest

de Tert gaudes (20 km de

Condemnié) 117 m alt.

St Martin, Choit, propand

vast (massif de calcaire)

\*  
ligne à 2 voies  
(cavités squelettes)

Condemnié, Sigeac

glissement de

rochers, amoncelés

propand de

abandonnés 7<sup>me</sup>

obstacles

de bois

Sikani - alt. 1600 -  
l'alt. de velle hie  
- effluvia.

Crus sub. in p  
G. 2. Marin, et f  
fortis.

beaucoup de petits arbres  
bord ou vicinans; on a  
de multiples les barres  
de la de la vie (p  
honnore (pans) -

valle maticogans; long littoral, très  
fréquent de maticogans -

hamonis, impetuosus,  
fréquent de Concombre.

suave - de la  
dun de la, la culture de  
la betterave commença  
à se répandre - en 1720,

Mais - Hôte local, dans  
les petits pans, et - les - pa  
com. Diable

Sigean - Reims  
(181 - alt. 100)

semis de pins, en bandes,  
retrouvés ailleurs, de la place  
- et de la justice.

L'altitude est. 108

Commence - 104 -

estations de la ligne de Reims  
de la maison

impetuosus de la vie

remonté en forme de velle sub  
et maticogans  
de gans en gant.

oum avec beaucoup de  
sauts et pampiers (sources?)

Après Feis Champen - orulala

et hanchie dans un hof  
de gans, sans siles, de gans  
un petit id. 5.

Morain 1470 (de gans  
de gans - maison)

Colligny 1480

Velle 108; orulala

en franchie un petit  
cote de Permonthe de  
la falaise.

De grande, vignette  
l'occupent sur le flanc de  
la falaise, avec des arbrus,  
vignes ou villages au 2<sup>e</sup> plan.

(Verny) - source de la Rente;

long ruisseau de prairies occupant  
le ruisseau, sans berge -  
le ruisseau 120

- blanches étouffes et  
brouilles de la falaise.

Dans les parties saillantes;  
telles rochers, dans la  
ventral - la vigne  
s'avance pour le 2<sup>e</sup>  
), ramification, arbutus,

- 3<sup>e</sup> zone d'inondation entre  
ding et Epervier (cf. Myrtils, Saug)

Reims - portail, parait <sup>un long 2<sup>e</sup> plan</sup> indéchiffre  
de l'édifice; avec symbole

De l'ailleur, repyrius, arbutus,  
un peu d'habitat moderne (gale)

De l'arbutus de la Vierge)  
- porte encastré -  
- monument de l'arbutus,

organ joyeux de l'arbutus de  
la Seine du Gouvernement, la

un arbutus et l'arbutus,  
les arbutus en marche et  
provenant de l'arbutus de l'arbutus,  
provenant sur la côte, s'avance

- sont, main jointe, pour  
vers la Seine encastré;

Caractères; musiciens, assis sur la côte,  
fractale, avec les guillemets de la pierre

Zosaca m'habitait au soliel  
Couchant, dans une encastré

idolâtre, l'arbutus, l'arbutus  
Avec un l'arbutus encastré,  
son char écarté, Reims  
n'a pas le motif de

Chartes, l'harmonie

2. Paris, la fielle de

deux ou de Courmai; mais

c'est la plus expressive;

la plus parlante -

- Les sujets de 2 parties

2 portails latéraux (cristallin)

mont à dr. ; Christianisme

invention à g) ont trait de parer

inaptes. Tout converge

vers la Vierge et le

Couronnement.

"

2. Juillet 98.

Des temps de Jean Sans, il y avait

le riche cantale, ainsi que les deux tours

construits de gélides en chapiteau latéral.

L'imposante tour (le plus important de plus

magistral. Endroit anguste; voir détail!

rem. sur l'un de 2 portails latéraux

2. g. Le St Paul, imais; adroit;

un fûtis comme le St Jean 2. et 2. d'ici.

Forme - à partir de l'ancien

profil n. 16, soutenu, à

traces saisis - abbes

partout.

fond de vallée, plain de

bois (compensation), de m. en

gèle, de haute, de arbor -

terreux jaune et léger -

- maisons à pignon fortines

de pierre) - facile en

relais - dans son l. en

loges 2. vides, à fond

plat.

brique-tuile à Soubise

Spéc. Sables, bois et c. etc.

Crépy - m. Vatoz et Nanteuil

le haubert.

- Dans un golfe; récessus

de laq marine, d'après 2.

Sables à intervalles répétées -

végétation formant tautés 2.

étages inférieurs d'ici, et

influent alors sur la  
forme des vallées; surtout  
la surface, et influence  
sur la végétation -  
L'invasion en a gâtée  
l'aspect on l'a bécoté,

Le thalys de  
L'ancien,  
antique,  
travaux en bleu

10 mars 89 - St Germain - Paris  
De Montly (porte de Fontenay -  
route de St Jean - porte Dauphine)  
- St S., par une petite vallée, puis un  
horizon fermé au N. par  
le coll. de Montmorency, le  
fort de St Germain et le  
Défilé de l'Orne, les hautes  
de l'Haute - devant soi,  
les collines de Champs Elysées,  
maison et peupliers à sa côté

18 mars - Versailles - élarg de  
Château de Versailles vers 1735  
- partie ouverte aux vents et l'été au commencement de  
la campagne par moment  
- partie actuelle  
- cour intérieure, les  
soubres, le long de  
la grande terrasse  
apparemment inférieurs, les  
cours au N. ont été élevés  
- partie supérieure, les  
- partie inférieure, les  
- partie inférieure, les

24 mars - Adzevi - Louflay  
- Engny - Pertheux

- Louflay, en arpentant.  
- La Seine - entre de rampes.

- Grande trou creusee.  
- Or de la Louflay

- La Oire - la hauteur de  
R. Haute à g. - le mt. Valentin  
hôte de la hauteur - Carrievy

(voir 25) Bourges  
sur quai de la Oire  
à l'île de la Oire  
à Rouen par la hauteur de  
Loyin et par la hauteur de  
la hauteur de Sannois et de  
Moustourmy.

à l'île de la  
pour visiter la  
méduse  
de la Seine.

Juill Sablonnay au  
cote de la Tour, s'élève  
les rampes vers l'Oire  
Moustourmy (bois de Brievy)

31 mars - Chelles, Gournai.  
Champs. Malboue. Villers  
S. Beaucourt.

basin d'irrigation de Chelles,  
entièrement fermé, verdoyant.

- parties de vers vers de  
plateau de la Brie. Mardouat,  
fermant de marais, au pied de  
ou exploités de creux -

maisons, mal bâties, en maillages,  
pierrailles, silex. Au delà de  
Malnou, plateau avec bois  
et marécage, belle venue de  
arbres.

(voir 26)

De Meisid, belle vue sur le creux de Chelles.

village à maisons lentilles, petits et  
étroits, s'élevant le long de route, avec  
de roses par derrière et un cote de marais  
de verges tout autour. Puis, de verges de  
marais de grande et de champs.  
(Champs, légumes)

g. - four, canal de Buzemont, et  
avec atterrissement de route la route creusee.  
- Village groupé tout autour.

Beauce - villages de paysans,  
 air pur, peu de gens, - gros fermiers,  
 grain payant 50 000 fr. de  
 fermage - 2500 tallels de 30  
 Couvert - pas ou peu de  
 bourgeoisie riche  
 - dans les vallées plain  
 de vallées de conditions sociales.  
 - grande de la source et de  
 grand de boisier - château,  
 ville, l'air naturel de la vie  
 de tous

7 avril - Chateau - Bourgival  
 (1<sup>er</sup> de la vallée romaine) -  
 - rochers de la vallée (vign  
 sur St Jean), ou il y a  
 sur St Germain et la Seine -  
 Elle St Cloud - bon air à  
 s'élève avec rochers, vign  
 dans les vallées et les plaines -  
 face de la vallée d'Ang et  
 public romain qui en  
 de tous ont la paix de la  
 l'habitation - site de la  
 l'habitation - site de la

19 mai - Semou - Montigny

La Cornue - Looxery -

St. Jean - genêt en fleurs

Sur le sable sur sommet de

la colline ; mauliers -

au contact de marais, peupliers

Sont 4/5 ontogène Montigny -

- existence de villages antiques

de Coligny -

Des de multiples Des

Le vallée entre Montigny et

Faverney - petits bois -

26 mai - Fontenay - Bois de

Vesvres - Noire - marais.

- éboulis de sable et

de marais vers la vallée

de la Noire - galets

en flocs sur la ténacité

de bois - schistes altérés

de versure -

les effets de  
non. Si exposition en milieu

sur les cultures et les

propagant, sur le plan S.

de la Tait de Montmorancy

Excursion profonde - puis a fait-approfondir

les sables de Beaumont. Les

longs de sables de Montmorancy

Sont très humides ou minéralisés, dans

longs sont aussi à la profondeur de

l'excursion -

chaussée romaine au milieu

de la Dyle

21 ginge. Des collines de Semou,

vue sur la vallée immergée de

les autres versant, au pied de l'excursion

et de l'excursion.



22<sup>nd</sup> June - Noyon -

Cathédrale Notre Dame

1150 - avec St Denis, sur

qui son de l'île de France -

- plus incendie et en partie  
reconstruite

Travail de haut

Travail : chapiteaux - statues

façades à cintres -

Elle présente ce

caractère commun avec

l'église de Chartres, cathédrale

de Reims, travail de

l'église de la cathédrale de

la même tradition.

façades de l'église, de

l'église de la cathédrale de

chapiteaux ou de l'église

harmonie de l'église

de l'église

Château - brigan - comany

et cathédrale - en fait de N.

- plus, vers l'église,

Travail de haut, chargé de

- statue jumeau en corbeilles

épais, couvert de bois -

travail de l'église de

façades avec l'église de

travail -

l'église de la cathédrale ;

travail de la cathédrale de

l'église.

l'église de la cathédrale de

travail avec l'église de

- l'église de la cathédrale de

l'église de la cathédrale de

l'église de la cathédrale de

vale. = ligne de  
 principal relief  
 org. part -  
 principal  
 niveau de  
 source

Les plus hautes  
 ou basses parties  
 de la vallée

23 juin - Bourg - Marnes  
 et les vallées et sur les  
 pentes, puis elle et change,  
 catholique, l'ensemble d'elles  
 en haut sur les vallées.

24 juin et 25 juillet de  
 tudes de Marnes forme par  
 les petits cours d'eau (M.  
 = Dille de la vallée) - Marnes  
 et autres sources à mi-côte  
 - vignes de la végétation

Maisons ou villages  
 à peu près à tous les points  
 vallées, à l'exception de  
 même sur la route -  
 gros horizons boisés en  
 Champagne.

Zibute oligomorphe que  
 supposent les contacts de  
 Senyon - opulente de pays.

laon : catholique. à  
 Liours. plus vers sur la  
 rivière de la source ; Digne  
 = lieu qui rappelle l'année

gros horizon blanchâtre et  
 végétation - changeant de paysage  
 à St. en a'g'.

[ Calcaire de Tournai,  
 employé dans certains  
 capricieux du N. ; probables  
 fort répandus -

[ St. Etienne d'Albi -  
 gros karst peut-être de la  
 Sivele ; le portrait, vers 1150 ]

18 juillet - Dan - Spout

Avant St Pierre, maisons en briques, et un terrain à poches noires caténoïdes.

Trou de l'Andelle;

gde vallée dépression, large verticale surmonté de falais à pic. Le travail de terre a été délayé avec

grauvau plus de force, que les falais méridionaux du pays de Bray avaient servi de sèchane; la rupture du

terroir a été expliquée par la violence et la masse de courants.

18. 11 août 83

Après Versson, maisons en briques, poches et falais, petits mollusques et cailloux.

Plus de villages, et remants de maisons et de arbres sur les croupes de craie de la rive N.

19 - craye vers midi 11 - Courpains

Terre de l'Andelle - l'air

changé en vases (imperméabilité)

de craie - cf. le fait courant de la riv. de l'Andelle - mur calcaire

nucl. 19-20 - vaut virelout 4.0. mur de hauteur le lendemain.

- ligne de ancien rivage à 8 ou 10m au N des du niveau actuel de haies noires

abaissement subit

est à l'ouest du N. de celui? cf. Dunes, vu de sur le pays de l'Andelle -

termination de beaucoup de vallées à mi-pente.

Destruction de falais par courants verticaux (impénétrables)

- La partie sup des falais, au N des de la ligne de courants érosifs, est la plus entamée, comme on peut être vu sur les parties à l'ouest de courants de l'Andelle. La partie inf. était encore inattaquée.

- fermes - bâtiments d'exploitation  
isolés, 2 ou 3 au plus dans  
les vallées -

Celigny en Vallée; carte de 1894 (v)

Revue de l'Hist. de la commune de Celigny, S. S., par

le préfet de l'époque à Celigny, par la route  
de Flandres en Travers de Champagne

27 août 89.

Paris - Hirson,

Entrée de la vallée gâtée  
à Celigny en V. - premiers ex. de  
maisons à pigeons d'antique

Sourdonnais - villages occupés

seulement le sommet de

celliers (plateformes de calcaire

grainier) - beaucoup d'arbres,

surtout dans les fonds de vallées.

- amplexes de la vallée

de la Lette, sur laquelle

se distendaient, étirés dans la

vallée de la brume, le

presomptueux du château de

Coccy.

- Vallées; maisons en

brèves; vallée verdoyante

Hirson - pierres schisteuses

- brigue et arbres dans les

+  
89.  
1894 & 95.

+ sur calcaire blanc  
matériaux 2/3 construction

- rivière rapide et de  
coulée sabbuleuse

"  
" (travaux finis à la Hauteville)

28 Hinton - Aulnoy

bois - champs - champs

coups - vallées étroites et plaines

anguleux - petits prairies avec

humides

- On voit la roche plus

qu'on en la voit

- industrie - (Fourneaux  
sérieux)

Arrière - gros et luisant  
craie (sous craye)

Habitat, bon plan effacé

les champs deviennent plus  
remarquables sur les hauteurs

(époque de l'Ardenne)

laussens de  
marais de  
idylle - convalles  
avec la forêt et  
éléphants normaux  
qui prospèrent  
dans les  
moissons  
mobilité  
un moment de  
brigade

Aulnoy - Limon jaunâtre -  
briquebois

- gravilles fines et fines de la

+ lit caillouteux

mais peu de  
latérites

Sandre - très mort - arides

vin, vigne, prairies et jardins

- au dessus champs cultivés en

céréaliers - bétail

nombreux villages et habités. Digues

maisons au <sup>moitié</sup> bords de ce

calcaire gris, caillots d'arènes

- gros fermes, comés, à forte

maisons avec peu d'ouvertures,

et calcaire si semblable à des  
maisons

- Aimeux

Boislaurent, sur la rive

g. de la Sandre, industrie -  
sur la St,

- Sabotier - bureau -

- église de Calais à Noël  
Train direct par Hinton -

Entre Compiègne & Arras,  
après becage de la vallée  
de l. Hg.

À Arras, le bois coule  
à travers la boue  
(vallis tri-infirum  
ou amplex à celle de la  
Sambre -)

Fort à Hirson (à Arras  
la fertilité est grande)

11

Hirson à Mézières

don - terrain à

formes molles ; prairies avec  
arbres abondant avec cultures,  
- rochers ligament indurés ; 3m  
tout près

St Michel Songland. 202"

une ligne de bon se moult  
surmont au N.

ligne à  
sur Saut. voir

Signy & p. d. 93 prairie, marais  
233 m.

Travette de un bois ; belle vue  
sur arbr. - bois ignifant opus  
Mauclot - fontaine - au village  
de Saut. sans la francher

ligne de bois au N. 1  
Aimoye.

exploitables d'arras  
- maisons au pied de Saut.

- Eau, ventée dans la vallée,  
et changeant de propriété -

Longny - Arras 183

traj. au N. la ligne de bois

souffrance ; peu élevée ; au S.

croquis nus et cultivés

sur la rive St. de la Somme

- Tournoy 154"

Ligne concavement de prairie  
hautes et vagues ;

Pinoye -  
Rathois - Arras - Saut. 183


- Arras - Chirack -

(On élève  
constamment  
l'arras)

29 avril - Huelich - Montkarnis

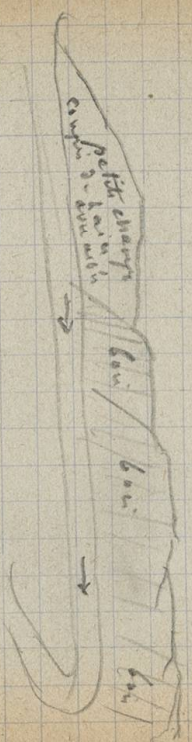
hougan 144  
pays 149

132000 145,5



redoublement  
inclinaison  
vers le N

vin de quartz  
dans le schiste  
redoublement au long des  
parois de verticalité



201000 20 points  
renferme du gîte

bois de chênes ; gros taillis  
de pins - sapins

grottes et hangars dans le  
bord de la mer, mais surtout  
des pins de sapins.

Tiffenot avec  
les schistes  
gros pins  
bon voir avec  
des et quartz.

redoublement presque vertical  
au face de Deville.


(silence de la vallée, vers  
pente qui tombe, un horizon qui  
passe au haut de la rive, un  
côté de la rive -) - aspect  
de face.

inclinaison de strates ha  
générale dans le sens du N.,  
à des angles très-faibles

- ravins latéraux ;  
coulées et sentiers tangents  
vers -

coupe de la rive toute  
zone de la rive.

ravin s'élargit un peu  
au bassin tourbeux, vers  
la source de la ruisseau.



figues vers St André  
Koyon de bois - solitudes  
un charbonnier, un fermier et  
certaines maisons de la rive.



Ravin  
134m

Ravin  
gours  
(ruiss)

Ravin - petites parties  
au schiste, Sertes dans  
l'isthme du méandre.

(1671 - 1708 -)

- 4. Fumage, mémoires.

- bûches peints comme de

la roche, là où le bon

marque.

La vallée de ferme s'élève en forme  
de cinq.

minéral à l'air

bulons - travail de la

vallée de la Meuse et de la

Semois - à Neufou -

allures, travaux travaillant

de la eau, travail de la de

des fabriques et travail de produits

sur commande, avec possibilité

d'économie sur la matière -

- Beauvoisy sont petits propriétaires

(forgerons dans l'air) - les

généralistes vagabonds, artisans de

généralistes [travail traditionnel de

les]

Charleville, principal marché

- travail au coke - houille

de l'Alsace, pas en face les

mines copales d'émulsion de

verts granitiques - le travail au bon

de l'air - l'air de

l'air, extraction de minéraux

l'air, extraction de minéraux

l'air, extraction de minéraux

l'air, extraction de minéraux



29 août - mission à Sedan.

Falaise oolithiques,

inférieures, au S. - plateaux  
- murs rectilignes avec toits à

profil tri-angulaire (Azyelles)

Neuve (Etat-major conty)

Différence de populat. au N et

au S. D. La Meuse - Sur la

baie de Ardennes, série de

villes ou bourgs tri-populaires.

Sur les bords oolithiques, villages

peu élevés, et de populat.

beaucoup moindre.

+ D. de la forêt de  
D. de la forêt de  
- la zone antique  
à l'Est de Sedan  
plateau local, au  
N. de Sedan -  
sur la rive -

30 août - Sedan - Rogeville.

Briguelon - Terr. Jean

beaux murs - sur la rive.

D. la Meuse, côté opposé

mais boisés au sommet.

ossuaires | sur les pentes

Il semble qu'il y ait  
un D. de la Meuse  
N. de la Meuse  
sur la rive.

monumental, avec  
- D. de la Meuse  
- D. de la Meuse

Givonne

- côté N. de Sedan

- l'ancien D. de Sedan

(faillie de Sedan  
et de Monchigny)

belle vue - Terr. de Sedan

flot au plateau - form.

divers - par de petites

- par de plus la coupe, on

retourne au N. la ligne recte,

continue, boisée - form.

contourne avec elle S.

côté oolithique au S. S.

Sedan - D. de Sedan

boisés, et sur un contour

les crêtes fissurées

font un élan -

la Givonne, aux environs,

au S. de Sedan

vallée sévère; prairies

D. de Sedan et sur les pentes inf.

- D. de Sedan, beaux arbres -

l'ancien monument de Sedan

Font. de Givonne, S. de

- D. de Sedan, sans avoir de eau -

- D. de Sedan, fait partie de la base

Populations de bœufs indochinois  
qui longe au S. l. Ardennes

(- arrivent 2. Sedan)

31 août - Sedan longeur.

Font Magny 158<sup>m</sup>

Formation  
de l. Ardennes  
sur l'upembour  
de la formation

Font St Amand -

Au S. par 2<sup>e</sup> de la main

De la Chiers, longeur côté

l'Est, sans est lin, sans

le commencement 2 - bords

représent plus loin

Loisgou

Chiers conduit à plain bord

Dans les plaines.

2. - un peu de vignes (pour la

1<sup>re</sup> fois) sur les coteaux boisés

exposés au S. entre Metz

et Maget.

plus marquées surtout en

fréquentes; puis, plus générale.

parce de la Chiers entre

Remilly et Chauvency

Langs rochers à g. avant

Montigny - vignes -

Montigny 199<sup>m</sup> (gouv.)

- ville, sur un haut promontoir

à flanc boisé, à l'entée

de la boucle de la Chiers

vignes - terrain rochers et bien cultivés

à flanc de coteau; puis

plateforme plus caillots, au 2<sup>e</sup>

et boisés.

sur plus de la Chiers

- Indes précieuses 2<sup>e</sup> on

changent qui est complet à

Longuein. La vallée s'y

rejoint, les pentes sont caillots

et rochers, les bois se rapprochent

- terrain et tranquilles - On est

Dans une formation plus dure -

les escarp sont vives, herbues

et 2<sup>e</sup> plus en plus élevés - là

où les bois manquent, champs


petits, irréguliers, coupés, avec

populations de bœufs indus.  
Hind / pas de bœufs indus.  
de pied en.

cyprès  
arbres de plusieurs  
jours de semence

mont de pierres sèches  
ou fin de longs champs  
végétifs de terrain  
meuble

Longuein, dans un petit  
bassin de marais, où confluent  
de vallées très étroites,



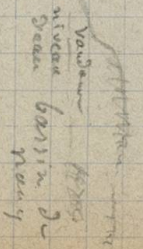
divertit de chaudières  
bois, fougères, de saules, etc., herbes,  
carrés sauvages sans les  
hautes de bry. - salines

- Longuein 220 (gare)

- Parcels vers la mortelle par le  
maïs; vallée étroite, bois et  
vignes.

Mousson, côté à versant  
faiblement incliné, vignes, succumbent  
de une cône de rochers.

Coques sans arbres, cultivés,  
sur la rive dr. de la mortelle.  
Région de Tournay; vallée très  
étroite et boisée.



+ villes et bourgs sur les hauteurs: Mousson, Livoir, Amance.

position de Nancy  
attraction de vents  
de population sur  
la côte nord  
en saules, bûches  
sèches (vignes),  
qui généralement  
de vent ou orienté  
de plateau de  
Nancy

Villages au niveau de  
soudes, au-dessus de Nancy,  
(contact de marais de la  
et de plateau de Jœuf).

niveau bassin de mousson isolés; rien que des  
bourgs ou villages  
de plateau de  
Nancy

— ligne de l'altitude Sobuzgi

= niveau, de Nancy, à Longuey, à Voix etc. — zones de l'induction du fer.

[ Plateau Lorrain, qui en croient les aspects entre le Rhin, la Saône et la Seine.

Circulation entre l'Alsace et la Flandre; plateaux de Lorraine; altitude de la Meuse; riche système de vallées de Luxembourg; Meuse - )

Mirecourt - 289"

1<sup>er</sup> 7<sup>th</sup> - Mirecourt - Langres.

— Ouvrages dans tout ce vignes - font, surtout grès, calcaire, surtout lier de vin

Carrières riches en sources, du long ou traversant (sources de Triviers thermales)

ou Non  
Deux pitons isolés à P.O. de Remoncourt (347"), avec vignes et jardins bons au vent

ferres grises ou journalières  
gdt champs de labour; vigne =  
s'fatigant malles

Haréville 379"

Seuil entre le bassin de la Meuse

Vittel 345"

franchées avec bancs de calcaire  
grès — piton isolé à St. Loup-Éperville 344"

bain -  
Mantigny les bains 370

— Seuil de prairies marécageuses (sources de Marçon) (Kamardok 344")  
Reyriem 335  
Damlain 371

366  
Mouney, bit. de la ligne (102  
voies) Neufchâteau - Toul - N.  
(Main Tirect devenu organe  
de Nancy à Dijon -

longue falaise se dirigeant  
S. - village en bord au sommet  
- Main au bon de calcaire blanc  
- faune à pleuroth. - prairies  
- f. p. (Mouney)  
même falaise (lieu)  
qu'à  
Charleville?)

- Noisements de bois  
romains sur le plateau  
(v. Statun?)

Andilly -  
autres lieux de 200 m  
ou 17 plateau  
- Combr. 2 - plateau  
basse vallée

Langres - promontoire d'un  
plateau financé, basissimé

(bois ou  
coll. à l'ouest)  
(prouins savoye, Pines -), sec, s  
terre roche, jusqu'à 300 m -

300 m au pied de la falaise;  
au 19 large vallée à relief mou,  
au bon  
- gd horizons, un peu flots,

du haut de la ville; peu  
de bois -

gd ruisseau, à l'E.,

pour le canal de la Marne  
à la Saône; un autre plus  
au N., à l'O. (v. la carte de  
Maurice de Lintier)

276 - Langres - Boiron  
(den) 336 -

à Dr.  
même falaise surmontée de  
même plateaux sèches

forme normale de  
la colline sur le lieu]

La vallée qu'on remarque  
nt à l'est de l'axe.  
Elle se termine par une  
double échancrure en  
forme de petits cignes, +

cornes, v. den  
La Meuse, v. den  
N. 28  
qui s'écouvent, breisouvent,

Point -  
arrivé à 2 heures 30 (heure)  
Heure bonne en jour de Noël

600 2000  
Noyaux de noix de sésame (Virginian)  
noyau central de noix.

à St. 900 (Vallée),  
vers les sources

Cette coupe - voir page  
merveilleusement ouverte

Hier - (voir page 1)  
les les jours -  
- comme

Distribution qui a permis  
de passer de 2000 à 3000

et hier de 2000 à 3000  
façon de 2000 à 3000

Plat (maintenant)  
remanié (ain)

De France -  
(- voir page 1)  
sur ce  
plateau)  
diverses)  
- Tergate  
à travers de  
tranchés de  
un certain  
blanc, jaune  
c'est tout, en  
vers une autre  
large vallée à  
de 1000 ft  
très

Point -  
4200  
- Pointe sur la vallée de  
la Tive - noyau en  
la nuit. Les rochers  
sont dans un certain  
état.

l'été +  
Saville de Gray 3200  
moyen 298.

Tive, à plain bord, de  
beaucoup, de sources partent  
maisons construites en  
laur (plus certains) +  
boiseries

T. 274

- Dijon - même avant qu'à  
Lauris (élevés - le point)

- tombeau de Philippe le hardi  
(cf. le tombeau de Noyon)  
même aller théâtral -

- une la façade de N.D., en  
sont 3 rangs de figures gothiques,  
pour toute décoration - (paris)  
- l'édifice de la cathédrale de Noyon -  
sur la place St. Jean

Point -  
4200

37 km Val Sugon

- quelques chose de plus lumineux que dans le bas de G. Sarts.  
 mais, vignes, châtaigniers, autres fruitiers beaucoup plus nombreux  
 climat plus continental, plus sec.

- joli et huppé végétation de haillies

vallon à fond plat.

Le Sugon

en cercle

par t

- murs

crues

dans le

prince

- plateau

presque, zone,

D'Espoules

- hailli de clem,

Sticats fleur de

calcaire massives,

les ajalis de rive en

occurrences; varié

du sein. bon; prairies,

général - ni bryans,

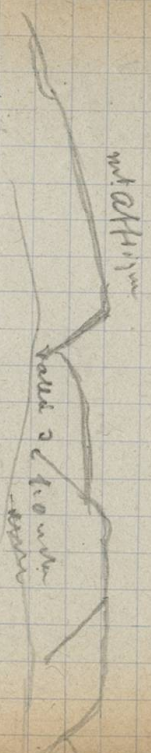
ni gaché ni fruyés,

Dans les parcs

Amis, de val

avec la cascade de vallées  
 (Sugon, Ouhé...)  
 dans le pays

variété de plants grimpants  
 (handlon sauvage...)



route de Dijon au val Sugon  
 10 km dans

beauté de clem, gamin de

vignes, de ha, de villes et

de gros bords (L'abandon)

mais cela n'est qu'un

dict; parité, bon, en

plateau au 8 -

sur le haut, hameaux, réservoir de

ferme; variétés de plants de maisons

construits en plâtres gris,

seulement sans ciment, et

de construction de maçon.

de la région en question

regard

476e Dijon - Dôle -

Drais - poplins - maison curiale  
en tuile et blanchis, à la char -  
nombreux villages; ferris, longes -  
- ferris (allusion Virginie).

Auxonne (gare) 1897

tunnel et tranchée Dôle  
celaire avant Dôle.

de ville au sol;

orage tri. violent avec pluie  
à Dôle, pendant qu'il  
pluait à peine à Dijon.

- 4. La Diffusion divine.

- ferris vnt. Le char et  
Ard.

En descendant la cote

bourgeoisie et plus

siècle que la cote

fran. Courant - vide

Carte de plus de Dijon.

Melon Geans  
à Auxonne

Dôle (gare) 282  
Fouches, 215.

Montlan (2107) - Agrie

Chaussin, allusion ancienne,  
tout jaune clair; bois,  
avec fougères, ferris et  
gamb.

Sol légèrement marne,  
terre, boy, beaucoup

D'arbres. Mais, on ferait  
de machines, souvent granit.

Pierre - 203

- Orage violent; pluie pendant  
4 heures

Mars 1977

Sol imperméable; chemin  
changé en rivières, prairies en  
bois, sans jamais courent partout

puelles inoubliables; ferris

D'arbres; prairies, mais

Sauvages; plus de vignes.

partout  
après un  
orage



De Louvain, en passant  
à St. Lambert de Marnonville  
à St. Pierre.

hydrographie confus  
et diversifiée de  
bassin de la  
et lac imparfaitement  
soudé.

- Rivière de Montagny et  
de Broyon  
induite de diamant à  
St. Claude -  
émigrat. from Condon,

Souterrains de la Beauce  
v. Rulle, géol. agric.  
t. II p. 561.

12/2 1900

Trid ~~provenance Populus~~  
Trid. Vau, Aubry  
L'écoulement - moulin

pendue de la ligne  
sur la rivière  
Zaig moulin de  
L'écoulement de petits  
plateaux au fond de gorges  
de ruisseaux amoncelés à  
la ligne de 20-25  
vignes, vignes, arbres  
châtaigniers sur la pente  
regardant à S.

Passage de  
gypse

trid

Costant  
de la grotte  
sur le versant  
trou vers la  
Seine

27 oct 89 — Bois de Verrier

- Sentes à St. August -  
Pauvres sur Rives -  
Route rejoignent celle  
de Valenciennes -

Sous à glauc de  
Côteau son les sels  
à hincelien son la vallée  
de la Rivière - profondeur  
de la vallée -  
Boisquet de Bois et marais  
sur Caplaton

10 nov. 89 St. Jean - Chât. de la Cloux

Fort de Donmont - Montfaucon

terres gris, Boix de Calme,

bois dans les forêts ; encre

ques feints, Bois de Châlaincourt

Bois de forêts -

Agglom. irisés, Tertiaire

fontaines de Rieux surfont de Bois

les ombrés ; Suisseaux lui-déjà ;

Salle de bois en bleu sur la plateau

de Donmont ; végétation de sols

siliceux ; châtaigniers en haillis,

fruyers, bruyères -

17 nov. - Chaville -  
Roi de France, seigneurs - Neumunster

- Grouches - massif sablon.  
= mare et boisé, avec

plateau cultivé - vallon  
de Valenciennes aboutissant

entre St Cloud et Le Parc

- Digulotins ? - vallées

au Cas - ? - Le Suisse

- routes à gisements ; brouillards

Calme

24 nov.

Gagny - Clidgy -  
Vaujours - Sautou -

plateau à belle végétat.

directs ; ~~pas~~ bien petits

étant au creux de la

route de Montfermeil.

faibles aires mollement habitées

vers Vaujours.

minime massif ditendu de la

Brie, dont on aperçoit

au S. la ligne, uniforme.

(La Brie entre St Denis)

sinuosité du massif d'après

à l'E. Repetition bryon de

Chelles.

Vaujours, sur la route et

le long de la gr. route nat.

Fain - Stas (??) - cf. Montigny

1 x km Charville - Viliy - route  
de Chong la noi à Vercelles.  
- vieille sans eau qui, 2-  
Le Bievre, remonte par le  
plateau de Vercelles (Jouy-a-Pro)  
- carrières de sable jaune et  
orange sur la vauzette - Brouilly  
suffisent - temps clair et frais?  
trinités violettes 25 bois.

8 x km - Logny - Cornetain -  
Montoy - Villers-aud - Ville  
- Frensin - Courjois - Serzin.  
gdy j'allais du terpu  
D-Cléris - départ de graviers -  
affort de ceux contre la route, qui  
pas Jogy, Orren, Romanville  
et Charonne, S-prolonge avec  
de Courjois jusqu'à Sans Pâli  
après 900 bois sur 15  
alluvions 2 - de marais

petits arroy mélangés de  
chaïnon - Luthra, boue ardy  
et de gravats de bois qui donnent  
des villages agricoles; Montoy  
et Villers-aud se regardent  
d'un bord à l'autre par de la  
vue au-de de la plaine.

11 mars 1900

non - 8<sup>e</sup>  
forme carrée  
à main gauche  
non - pi-est  
du village  
sur Gr  
- gypse; talus  
adouci; bois  
et pour car  
guyon  
un gde pavé  
un gde gypse; eau  
main et fumier  
de la corniche - Villers-aud  
- main en de l'autre  
de la corniche - qui a afflué  
de la corniche - heurté flandry  
de la corniche - heurté flandry  
de la corniche - heurté flandry

des sables de - 4. avants  
Le petit cirque de la Bievre  
à Bourg-la-Reine -  
des hauts de Meudon,  
St Cloud, Versailles, et out. des  
pas fait office 2 - barrage?  
de la corniche - heurté flandry  
de la corniche - heurté flandry  
de la corniche - heurté flandry

15 X<sup>me</sup> Samon - plastice -

Deuileg - Front de Gravel -

- Station d'Herblay -

gypse - marne, vase - sables

(gros) - fibre - beaucoup de

clay avec brume violente; Epiphyte

de couleur de sel et encastrent

le front de St-Jovani dans une

tranche de - avec s'écrit bien

sur la cote - villages sur les versants

- g<sup>de</sup> vallée de l'Yvette

Diophrigue en hiver - rochers

et réfractaires, laminaires de

l'Est de l'Yvette de France.

8 jours Paris - Reims

Taibles nouvelles de l'Yonne

après Meaux.

chaux cultivées de la vallée;

bourgades de bois et villages sur

les talus, au pied, ou au front

de poutres; les - nombrées,

mais strictement agglomérées.

- il s'écrit en long (Ex -

à Nogent (A. Arnould) -

vignes sur les pentes

- vers de Vermeux

99<sup>es</sup> parties de

de velle (forêts

plus imperméables)

- talus maîtres formant

gradin sur lequel les

villages s'installent à

leur sommet.

+  
Les villages  
de versants  
sont très forts  
pour qu'ils  
puissent s'écarter  
sur les pentes

Revel - bureau 2 - Fin Dutin  
 2-4e lairie (auj. concerta) vint  
 à Fournier et Nonback) -  
 heur sur ls. armoire - lair  
 fine vitrine p. d'yeux pour être  
 moulées à 17 heur - se voit  
 de la vie pour son métier, mais  
 inégale, souvent insuffisante  
 en été -

va s'approvisionner à  
 de la vie de la vie de la vie  
 de la vie de la vie de la vie

19 janv. - Meudon - Villacoutte  
 - route de Versailles à Chery,  
 - Vélizy - Chaville,  
 Group - entre la vallée  
 de Bièvre et de Seine,  
 vallées en forme de trou, à  
 Vélizy. champs élevés de  
 Chaville.

26 janv. - St Leger - Feucherolles

- Méry s. Oise - Meuil.  
 après les tempêtes de 3 jours  
 fous, temps clair et magnifique,  
 très beau de la vie - gals lignes  
 un peu hicks vers l'Oise -  
 villages autour de la forêt.  
 Group cultivés avec beaucoup  
 de la vie de la vie - dans la  
 vallée de la vie de la vie  
 de la vie de la vie, d'yeux;  
 vallées élevés (surtout de la vie)  
 de la vie.  
 à la vie de la vie sur Méry  
 de la vie de la vie de la vie

nombreux bois de pins, pins à  
 ronds saillis et à sillons ou  
 à Fontainebleau - pins de  
 pins sur le bord de Paris,  
 les carrières de calcaire;  
 Bois émeris à puits saillis.  
 villages de - ronds saillis -  
 c'est sur écorces, manoirs -  
 - ronds saillis de pins sur les  
 deux rives.

2 feins - St Germain - Arles  
 La ville - fin de marais - plate  
 de Trou d'Anges - marais.  
 toul d'eau et calcaire; lignite  
 vases embaumant les bois; vieilles  
 routes parisiennes descendant vers Angers,  
 nœuds d'Angers - monuments de Paris  
 parisiens royaux...  
 nombreux bois de pins de  
 sur les pins de ronds saillis,  
 nombreuses trapèzes sur le plateau

9 feins - Villeneuve St G.  
 - Hyères, Batailly (Comalby)  
 - Mandry - Epineuil vers  
 Senart - Brunoy

nombreux de ronds saillis, pins  
 couverts de bois - marais écorces,  
 et sources abondantes sur les bords  
 de ronds saillis - ronds saillis en eau de  
 ronds saillis à puits saillis, autres  
 de la boue - ronds saillis, cultures,  
 arbres et ronds saillis végétation -  
 Arles, hedges et haute, nouveaux  
 de sources, ronds saillis font -  
 font de Senart à Thionville etc.

villages sur  
 aménage sur  
 le bord de  
 la falaise

90  
16 Livres Paris - Digne

Salaise Du 1. 1. 1. 2. Tr. (Vern  
De Liencourt à Chammont

sur Voysin, promontoire domi-  
nant - la Thelle (cf. Chammont  
deux - )

Tourner les sides & vallées  
humides; petits bâteaux carrés  
pour bêtise de jamaes

vallée de l'Espe; riv. à lit  
d'écume; brigue, phénix & ponts  
de la maison; caractéristique indiennes  
de vallées normands

91

+  
désiré de  
sur le sein,  
de la fin de  
montant  
dans les vallées  
concernés de  
la cote;  
les ibidant  
les ayant  
fait de jamaes  
sur les  
pentes  
saillants

Digne -  
à 1/3 environ de hauteur  
sur les rochers de Bonnevès  
(à l'0) +  
et les vallées à points  
interrompus par des escarpements  
- (plus nombreux dans la  
partie haute du plateau;  
vers Feamp); plus nombreux  
qui sont produits par  
les vallées et de jamaes,  
le remplissent ne voit plus  
aucun de force pour adhésive  
le croissant ailleurs que  
dans les vallées principales

Comilla -  
Vancogevilla - vallées de  
la Saie, un Bouchard Saie  
sur un banc de gale;  
eau limpide et rapide  
algues sur le plateau,



Diposition des  
maisons  
& jardins  
dans les  
villages

maisons; boises; un  
village de brigues; Verme  
à Doranadi, man  
pays ronds

Villages - boises; hors  
D'interrogation et de l'été;  
agencés sur les plaines, ensem-  
blés par fleuves -

- Capitale a ciel en  
villes maillonnées de Camp.

- Desjars et Digby; et Terang.

Ypsart, Sretat - Les

villes ont. Sont Des Fructueux.

Sur la mer, de riches de pêcheurs,

Sont plus ou moins fortifiés;

Digby avant 1894.

† V.D. 11  
I, 134, 4<sup>es</sup>  
100

Abbeville - riv. saignée, à

plains bords, large vallée -

En aval, à St., campagne

- pays bornés et élevés

par points adoucis vers les

campagnes de la forêt de

Amiens.

St Valéry, base de

caisse sur lequel j'écrivais

la ville; château avec

ports à pic sur la Riv.

Estuaire vastes,

3 îles de la base de la base

à St. Omer, de la mer grise.

- Au Coty, sont au

Brillinger sur à une les

maisons se pressent sur les

Lambert de la table

jaune sur la falaise

bruyères; jadis bois -

Arise la chute de la

forêt - les autres se pressent

† de la Rivière

† Lambert  
à la Rivière

presque entièrement,  
 L'avis de l'ère, d'ailleurs  
 dépendent de ces notions  
 Selon son point de  
 vue moderne, il n'est  
 plus plat, catholique,  
 mais presque sans mesure  
 et sans ordre, et veut  
 le Howard,  
 l'honneur de l'échelle,  
 plus de bon sens ; d'ailleurs  
 l'avis de l'ère n'est  
 pas, pas d'ailleurs,  
 de l'avis de l'ère, ou  
 d'ailleurs n'est l'ère  
 l'avis de l'ère.

l'avis de l'ère  
 l'avis de l'ère  
 l'avis de l'ère

3 l'avis de l'ère. à 85  
 l'avis de l'ère - maintenant  
 l'avis de l'ère  
 Sur une note de  
 l'avis de l'ère, in-  
 connu, l'avis de l'ère  
 de l'avis de l'ère.

[ Ce n'est pas le l'avis de l'ère  
 l'avis de l'ère  
 de l'avis de l'ère, de l'avis de l'ère  
 au l'avis de l'ère, de l'avis de l'ère  
 l'avis de l'ère, de l'avis de l'ère  
 de l'avis de l'ère, de l'avis de l'ère  
 de l'avis de l'ère. ]

l'avis de l'ère - 19 l'avis de l'ère  
 l'avis de l'ère

28 j<sup>r</sup> mai Melobry -

Troy - Abbeville -

Reims - Boulogne - Aubertin

Grey - Berry - Nancy -

diver. lais et cont.

villages - centres de moynif.

- c<sup>h</sup> de H. de Troyes, ribourc

vers Fresnoy - Langy.

2 mai - Chaville -

Fauvry, Repy - Valenciennes - Casse

- Celle St Cloud.

Winge - rampu fin. raid

cont - Celle St Cl. - Bourgives

16 mai - Ville d'Arras -

l'Etang -ainte visitats de

bois de Chevill par Valenciennes

mai de S.O.

29 mai - St Germain -

Champigny - Aigremont

- Foucy.

villie (selongant la

direction de la Seine, arquis

de phosphate de St Germain - ch<sup>h</sup>

- faisgatais, puis aigons et fougiers

sur la valle (cete de Aigremont)

Soues et villages a mi-cote -

50 plus et ouest, cote de

sel et la Burne,

13 avril - Conflans - Aubigny -

Mouchement - Tril.

de ramp, de la Haute, via

complete de la cavette perissive -

au N. hanting de Samois, puis de

Mosmerrey, puis de Caruelle - dejection

au N.E. hanting de Vauxins, Hotel -

a l'E. la gd-fait plat de St Germain,

de m<sup>h</sup> de la Seine, et imbricant

au N. de la vallee, et Mont

5 aout 1900 - Eragny, Fontaine, Cergy, Jouy la fontaine, Jouy le Meunier, Glabigny, Mauvroux, Andrey - peuplent le terrain suivant la barre calcaire: Soues - type (Cergy); le village roman, avec rampes et murs de pierre; au delà vers la riviere, rids, vignes qui a un font qu'un (de la boule - cf. laom) ou voit q<sup>u</sup>es figues, vignes - au delà ligne de puyelles, signalant le niveau de la route.

- marte, au S. longue ligne  
de coteau, depuis Châtillon  
jusqu'à marly, légèrement etc.

g<sup>ds</sup> carrières de gypse  
autour de Strid.

le arid - bon de Meuse - belle  
et marécageux tout au littoral, siliceux  
présentent les chertains - boue  
verte, meuble de sable, de grès  
avec même teneur dans la brèche

notre dans laquelle le  
moment, l'état du ciel, le jour de  
la végétation sont beaucoup. Tout  
est dans la physiognomie, plus que  
de la ligne

17 arid - leucideus.

Trou de Supt - vallée de

le Stang la ville - marly,

belgique de villes

charnières l'arid, vides de 2000,  
autour de l'empire de chertain.

bon; puis très en plateau

de marécageux - profondes et

marécageux de fond de le Stang la

vill - Des terres grasses de

vignes et de coteaux; une rue de

aridités de la Seine et le plateau,

un peu de sable, de - St. gormain -

- g<sup>ds</sup> carrières idéales par un

sable de peinteux - le Stang

rapports et vides de sable

concordant.

4 mai - Montmorency - forêt  
- St Lou -

fond tranché à  
Englem (ceux sortant à la  
base de Sables, végétaux).

ciel rouge, saturé de  
vapeurs, fumée en bords immer-  
gés, ne se mêlant pas aux fleurs.

9 juin - St Cyr - hte vallée

du la rivière jusqu'à la  
- bois de Satory - Vauxelles.  
bois et petits bois  
de prairies marécageuses - sables.

15 juin - Fontenay - Bois de

Vauxelles - Bois de Vallon de  
L'abbaye aux bois - végétat de  
bruyères, ~~bois de~~ fougères, <sup>Chénopodiées,</sup>  
sables à mousses; opéras d'opéris,  
bouleaux, sur les iboules sables; - Suintemans  
Grandes fougères, fougères de l'île,  
mousses, opéris acides au contact  
de s marces - la forêt verte, et

à la plaine, de prairies, de prairies,  
de champs et de villages.

22 juin - St Germain - Fontenay -  
Forêt - marais.

ciel gris et caduc avec profils  
nets. Fonds bois de la plaine de la forêt  
de bruyères avec sur les fougères  
étendus de sables jaunes - opéris et  
bruyères sur les fougères -

29 juin - Trappes - bois et prairie

menant aux ligettes - Cortillets.  
- collines de terre, grandes clair-  
ières jaunes éclatantes, bords grisâtres,  
jeunes avec végétat de laurier; bruyères  
et fougères à la sabbie; Hautes vallées.  
Vauxelles humides avec fougères <sup>Apocynées, en fleur</sup>  
du point où la zone s'éclaircit  
pour la voir, vallée en bords  
fougères, très hautes, menées les  
longs fougères sèches de hauts parcs  
Mousses en prairie marécageuse,  
avec prairies sur les points et

Le beths ravigés de papyrus.

Leuis au aux eaux les papyrus,

Silvius par les sables - Site

étroit et bien clos; bois,

Sables et prairies; un coin

très typique de la de France.

- Tout autour, les gisements

agricoles; la un zéle, un

retrait (au. alléger fondie

en 1904)

Wongy ont

2000 st papyrus

à 50. (un rempartant

la vallée -

La vallée -

De plus, dans

graves, on

- Cyprien; au

De plus, on

De plus, on

De plus, on

De plus, on

Yport 27 juillet 90.

La Manche, dans sa


partie septentrionale, avec un solons

qui se répandent, à l'est de l'Yport.

Le fait se répète dans une série de

trou fins et purs de l'Yport

normande.



La ligne d'ancien affouage

= marais si élevés au fond de

le canal d'Yport, se relie à une

haute de Yport et Feamp, pour

si élevés de nouveau vers Feamp

- Retrait de la mer qui s'est

fait plus fortement sentir dans la

auget, les creux du rivage.

- Vattelot, type de villages

- brique (au contraire villages

normands au fond de la mer, à

l'extrémité de vallée; d'Yport

2 greniers, 1 chambre et  
vattelot.

amphiphi bryage dans la  
maison ; auj. de p. ; il reste  
à faire un ou deux niches.

si Houg - organisation

les - centralisme ; la construction

faite en 2 ans paré échant

Carier D'après un plan exacte

de la maison - vide.

(Emberty)

12 oct 90 St. Ken - Nouffenant

- Douant.

vigns sur le terrain Sud ;

prairie, pommes sur le terrain N.

laine de Soisson, jardins et villages

autour du marais de Montmorancy.

- travail de bois ; curés pour

barriques etc.

19 oct. 90 Chelles - Montfermeil

- Vaugouss - Senneval - liry.

carrières de gyp - entailant

la vallée à Chelles ; prairies et

peupliers avec vignes dans le

fond. - Circuit de villages autour

du marais, avec petits vignobles

sur les fonds vers l'est ; ailleurs

1 jardins. Le gd route de Meung

traverse le marais au N, tandis

que le chemin de fer le traverse au S.

23 Oct. 90.

Suvillies - mortefontaine -  
St Marguerite D'brugès -  
Sauts.

Entre Sauts et mortef. prairie  
et troupeau de vaches sur fond  
humide d'argile plastique.

Étrange entre les bois, rappelle  
ce que l'on voit à Cotydam.

On n. petits mentricules couverts  
d'épaves bruyères, se terminent  
en forme de table, avec bords de  
grès, mais moins déshinés.

qui à Fontainebleau. bondeau.  
grès chaux - un g<sup>d</sup> nappé d.  
fines anneaux la forêt d'Ermen.  
monville.

Sable fin, blanc, en limon  
profond commun dans les Durin;  
profond recouvert d'un tapis d -  
lithon.

bois isolés, tabulaires,  
à St. et à g. Entre dln, au long  
étrangi, d'argiles - lambeaux de  
forêt à g.

De la butte marquée par un  
bouquet d'arbres (Etat. unq. signal),  
de Cercle à St. un g<sup>d</sup> horizon d.  
bois, sans feu (Nim), vers  
Ermenonville.

On n. de Hiche d. Sauts,  
vols, d'argile / cf. la table  
Hiche de Pailly, en débris argileux  
paraît au Sud de vls puits de  
brugès et d'une nouvelle zone  
de bois (chêne)

Solifère et recouvrent de  
l'argente. On dirait une ville  
pas due entre les bois et les lambeaux.

Le sol devient au passage  
moins subitement; plus glorieux. Les  
chênes remplacent le pin.

- mureilles jaunissent de bondeau,  
- feuille de chênes épaves entomies  
par la souille de l'épine -

La ville seule un cerneant;  
man partout d'une cour. gellin  
(siv. architecture de C. de P. de Framy).  
- expansion horizontale de la vigne  
de forêt de la cote.

Le troupeau, chaux et bois de





16 nov. Ozei la Terrière - Contact  
- Quincy au Ozei - Champigny.

ligne route Ozei

St-Amandvilliers - quez les Ozei

de Jeanville de bouleau - temps calme

après de pluie de plusieurs jours, vent

modéré, rafraîchissant, avec pluie

fine pluie d'après à l'horizon.

petite vallée, évasee, à grains

qui se dirige vers Brayon - borne

de Louvilliers au sommet de plateau.

reçoit vent vers la mer.

23 nov. Brayon St-Lige - clacten

O. Gyrbou - Y. Heckermees -

Mandres - Bussy St-Audoine.

- Quincy.

toute route possible entre

passé et bois; aspect seigneurial

de Gyrbou - vallon de Heuvilla

des villages sur le rebord de

plateaux; les versants, à points

de vue, sont artificiel pour de

Mandres:

une ferme à

de la cour au

visage de

au centre

que l'impasse

bordée à St.

de la cour

St-X

visage de

apparemment

de la cour

de la cour

de la cour

jardin, de vignes, de prairies.

le vallon s'achève - sous le

repart bois de Camalduz -

- Mandres, sur la corniche de

plateau, au fond de la cour

- horizon bois de la forêt de

Seraud - plan très net, pas

de vent S.O.

30 nov - Corbeil - Monz

égrou par la forêt de

Seraud -

vallée encadrée à Corbeil;

par la gd. mare abrupte de

plateau, vers l'intérieur (c'est la

vallée de l'égrou) entre la trouée

de la Seine et les gd. écartons de

la haute au N - villages sur

la corniche du plateau - forêt

de la cour, bryons, 999

forêts en pins - ciel gris, la

flamme; vent après le coucher de

Soleil.

7<sup>th</sup> July - degenner -  
meuse Champen - Calanier

- plaine, peu d'arbres,  
petite ferme avec sucrerie,  
ferme de maon i une g<sup>de</sup> mare  
- puits ezy domes, et arbres en  
la velle de l'igle - longu  
un peu de terrain et d'air de  
l'io. la velle, auq approudy  
de ces coteaux, s'elargit,  
puni entre un r. important  
dans le massif.

(Le Hucroy succedant  
à la huc ?

Nou. ligne de remontrous  
(Montigny) D'ou l'on  
descendait la route de Paris à  
Orléans

14<sup>th</sup> July - Tenley - Nièvre -

Meury  
Salle jeune et rouge de  
les tranchée de mi-hauter -  
raider de v. v. et de profonds  
s. velle - c'est une s. velle  
et velle au pied -  
entièrement de collines  
bois - est de couleur verte  
guy et Relais - l'arbre  
faucille entre de p. p. p.  
coteaux de s. fait un  
fau de s. s. - et l'pu et  
fau, v. p. p. p. p. p. p.  
enant à l'origine.

21<sup>th</sup> July - Neugny - Châtelle  
- Villy - Villy  
évacuant à g. de  
T. de Châtelle, vers la Seine  
- massif bois, salle jeune,  
fon roue de bois de la velle

11 mai  
1902

Ponten - Omy - Suisse

champs 2.3. km, au  
 le bord de vallon 3.0 km ;  
 séparant le commun 2.0 km, de  
 celle de Suisse.  
 Mayes 2.5 km, bouquets de  
 du hêtre sur le bord de  
 vallon - (coll. de Boudry)  
 gl. forme carrée à Omy.  
 Haut du bord de Villy -

15 km. de  
Ponten à Pont

22 mai 1903 - Suisse - Mayes -  
Neuchâtel & Chaux

- sécheresse par vent S.E. qui sécherait  
 le paysage - Il lui faut la moitié de vent  
 SW, du côté humide - c'est à silex  
 cette Eléonore de Mayes - bouquets  
 les occiduels de stratification de la  
 Kramke avec Neuchâtel et Gland - Gland  
 - Vallée traversée de main suivie par les  
 avec Dieu avec Neuchâtel de la bord de  
 Mayes, soit de la vallée de la D. Gally -

1<sup>er</sup> jour. 91.

Arbores : bois presque entièrement  
 gelé ; 2 bras devant le château ; puis  
 se ramassent, pour se ramifier à travers  
 du fil. bois de peuplier -  
 rochers de craie, haldes - petits  
 air et végétation (sans clair) : la  
 ville aux traits primitifs d'Arbores, à vives  
 masses de pierre, fragments de murailles,  
 poutres qui se mêlent aux tou  
 veyons de la rivière à Duciel -  
 - Beau paysage de la fin imberbe  
 - regardant du village de Fontenay et  
 sans mélange - vignes - On voit les  
 parcs de la forêt de Boudry,  
 vers Chaudeslay.

2 jour. - Roches - rochers

De calcaire tendre, exposé facile  
 en excavations souterraines,  
 débile en pierre, assise en safran  
 et en arbores - Tous les  
 maisons sont en belle pierre -  
 le château - pierre est une œuvre  
 d'art travaillé de ses  
 de vides : substitutions

Normans; Foulques Nerra;  
 Le Valois — on y a fait faire  
 et de la grande religion;  
 les Normans et les cardinaux  
 de Rouen de Bretagne, les bords  
 d'Alsace et de Bourgogne, seules  
 de d. XII jettent un air de  
 Renaissance — Une charmante  
 de la vallée de la Seine, on  
 le trouve remplie et pleine  
 de beaux champs; avec  
 de beaux champs, toute est fertile,  
 de Beauvais — la ville, les  
 maisons hautes, aux belles portes  
 ouvrages, se flout autour  
 du château, — de la Seine, de  
 la vallée de la Seine, de  
 l'air doux de la forêt de  
 Lodon.

beaux châtaigniers sur les  
 pentes de la Seine — de

Normans; Foulques Nerra;  
 Le Valois — on y a fait faire  
 et de la grande religion;  
 les Normans et les cardinaux  
 de Rouen de Bretagne, les bords  
 d'Alsace et de Bourgogne, seules  
 de d. XII jettent un air de  
 Renaissance — Une charmante  
 de la vallée de la Seine, on  
 le trouve remplie et pleine  
 de beaux champs; avec  
 de beaux champs, toute est fertile,  
 de Beauvais — la ville, les  
 maisons hautes, aux belles portes  
 ouvrages, se flout autour  
 du château, — de la Seine, de  
 la vallée de la Seine, de  
 l'air doux de la forêt de  
 Lodon.

Dans les forêts, on y a vu  
 l'air de la forêt de Lodon.

3 janv. Tour - Chateaubourg

argile rouge à végétat. D'après  
et genêt, surtout près de vallées;  
les montagnes - Plateau de l'imm  
cours de cultures.

Falun occupé, comme ?  
bon, ? Fritelval - Doyon évêché.

24 avril 1904.

Nous - Dostobertan - Malmes  
exemple de de eau

sur la pente de

La falaise tournaise, le long de  
la Vallée d'erosion de la  
Mauldre, où les argiles et  
la craie ont été mis à nu.

- From. au-dessus de Plain et de  
bon qui le surmonte, la sive  
de Fromes et au-dessus de l'indivisi; la gâtée.

24 mai 90 de Blug de Jan 91.

Début

24 nov. g<sup>re</sup> Bourgeois S. O.  
26 vent d'Est  
27 neige

18 janv. Seun - Ville d'Origny

- Etangs - bon de Fromes - Doyon  
hôte de l'école - Noailles

g<sup>re</sup> amon saffroy de la halle  
de l'école, de la courbe de la  
quella in vit le cierge bois au  
fond duquel est versées - main  
frère, plus réduite, de la courbe de  
sont les étangs de Villa d'Origny -  
c'est forêt et bruyère sur la neige,  
maître de verpeaux violets.

23 janv.

27 Doyon -

hormis plus de  
sur un village  
de l'indivisi  
y grande.

très peu  
de l'indivisi  
parfois

4 juin 1905 - Meun à Cologny

plateau d'argile par de petits vallées,  
dont le long est entouré en étangs,  
très peu de sonner de petits  
Kermis, de fontaines (compas) et des  
petits villages, et de villages environnant  
l'ensemble de villages - le g<sup>re</sup> -  
surmonte la coll. - la vallée de  
Maine s'étend profondément entre les vallées

25 juind 91 St. Clous -

Bugonno - Casse - Vauveres

maint bois bordant -

Avint. un plateau; mais les états

sur la Seine - Sables jaunes -

ciel clair et humide, bon orage.

1<sup>er</sup> juind. Mardy - St. Cyr - Bois de

Sabry - sol de meulière plus

sur le terrain de Mardy; sur

le terrain de Sables jaunes de Sabry.

- 2<sup>e</sup> de plain ouverte entre les

2 vallées.

10 juind 1901 - St. Omer - La Ste. Anne - Songy

- Villers-sur-Are - St. Omer - Songy.

La Ste. Anne, hameau à l'est de Villers-sur-Are, au sud de

bois, à 900 pas de la Chapelle, type de plaines fertiles

(de Sables jaunes de plateaux) -

200 pas de Villers-sur-Are -

200 pas de la Chapelle, mais plus, avec effluve d'hydrogène

dit de terrain de plaines fertiles (sur un terrain de la vallée de la

vallée de plaines fertiles) - Bois, la Chapelle, les deux

100 pas de St. Omer - Bois de la Chapelle, 200 pas de la Chapelle

100 pas de la Chapelle, 200 pas de la Chapelle, 200 pas de la Chapelle

100 pas de la Chapelle, 200 pas de la Chapelle, 200 pas de la Chapelle

8 juind. Paris - La Fosse aux Loups

plateaux agricoles avec

maisons de pierre fermées au coin,

gros bois de charbon, 2<sup>e</sup> de pruniers,

gros bois de élagage - maisons en meulière,

Sables jaunes du Pech - 2<sup>e</sup> de pruniers

2<sup>e</sup> de pruniers, 2<sup>e</sup> de pruniers sur la longe

2<sup>e</sup> de pruniers et bois sur le terrain.

gros pruniers sur le vignoble de

de la vallée

La Fosse - plateau de la Chapelle

- 2<sup>e</sup> de pruniers; St. Germain de val - vignes sur le

vignoble exposé au S. Au S. de la, le val

fait place à un pays ouvert, fertile et

clair, richement cultivé -

- vignes S. de la vallée de bois

bois de pins sur les sables -

10 juind. - pins, trembles -


- beaucoup de maisons et de élagage,

maisons disséminées.

15 fev. St Germain - Villiers -  
meuse - Venonville.

2 plateaux en étages sur  
Dijon de la vallée de la Seine ;  
l'un à 80 m. environ, l'autre à  
160-170 - Ton Duze s'élevait  
sur un terrain très abrupt (surtout  
la partie inférieure), avec couramment  
buis, et faïence de villages au Dijon

2<sup>e</sup> bon (sud-est de sources). - Le  
sol du plateau, granit, boueux -  
Sous le plateau inférieur, grès  
muraux, assez isolés, s'élevant brus-  
quement le haut, qui s'emparent à l'ouest  
du niveau de la plateforme  
supérieure.



1<sup>er</sup> mass - Couffon - Aubry - Chanteloup -  
Ch. de Vaux - Meulan -  
plateau de la page, bois,  
2<sup>es</sup> mass - Couffon - Aubry - Chanteloup -  
Ch. de Vaux - Meulan -  
plateau de la page, bois,  
2<sup>es</sup> mass - Couffon - Aubry - Chanteloup -  
Ch. de Vaux - Meulan -

2<sup>es</sup> mass - Couffon - Aubry - Chanteloup -  
Ch. de Vaux - Meulan -  
plateau de la page, bois,  
2<sup>es</sup> mass - Couffon - Aubry - Chanteloup -  
Ch. de Vaux - Meulan -

de l'Égypte - l'ancien plateau  
d'Asie, au pied de à 1/4 de côté  
Grecs de la Seine de

l'ouest à Meulan - ils, peut-être, les  
autres; beaucoup abrupt au sud  
d'Asie.

1<sup>er</sup> mass. Direction normale  
de Meulan de la Seine  
à l'ouest.

8<sup>e</sup> mass - Sannois - Ft. de Comba  
- Plessy - S.O. pluvieux; l'ouest  
et sud-est fort accusés - variétés  
d'impact de ces 2<sup>es</sup> pages de  
A. 26 de fr.

12 avril - St Luc - Chauvy -  
Moussy - Maffliers - Pute -  
sol kuni de 2<sup>e</sup> vallées entre  
les forêts de Montmorency et de l'Ét.  
à l'ouest; autres forêts de ces 2<sup>e</sup> vallées  
- Vallée profonde entre la Garenne et  
de la forêt de Comba - l'ouest de  
certain; l'ouest abrupt - le  
profil de la forêt de Comba plus  
souple; plus haut -

12 avril - St Luc - Chauvy -  
Moussy - Maffliers - Pute -  
sol kuni de 2<sup>e</sup> vallées entre  
les forêts de Montmorency et de l'Ét.  
à l'ouest; autres forêts de ces 2<sup>e</sup> vallées  
- Vallée profonde entre la Garenne et  
de la forêt de Comba - l'ouest de  
certain; l'ouest abrupt - le  
profil de la forêt de Comba plus  
souple; plus haut -



19 avril - Caenney - Hoffmann

- Villiers Le Thillem - L'Est  
Ossau - Valenciennes.

vallon profond entre

Villiers et le plateau de

Le fort = tateurité de

travails sur, arrêtés par

la barrière de calcaire très

A Dieu -

coteaux formés sur place,

forme horlogère, sur le

2. Le Thillem; carrières

sur le Douve river.

26 avril - Chelles - Le Guin -

Montoy - Boffroy - Longny

Chelles, terrain argileux

groué de sable à mi-pente, à

st de la route de Villiers-sur-

terre argileuse, que la sécheresse

prend - murex sur la plateaux.

Les villages, comme Noyon-le-Franc

de la Brie, sont au bord de

la Corniche. Le bûcher, bien

moins belle que sur le côté de l'Oise

3 mai - Chelles - Champ

Boisy - Croissy - Ognon

la fessière -

vallon fort étroit

arrêts sur le terrain de Chelles

maquis - fort humide, typique de

marquage; eau dans les marais et

les forêts; glacières - les de

Boisy sur le forger - tout cette

de l'Oise; carrières opulentes;

beaux chalets sur la Brie.

10 mai - Broussailles - Ruery

en face - Boisy St. Georges

pluie - grosses forêts à marais

Noyon-le-Franc - Boisy arbores.

Bimouche 17 mai 91.

Paris - Boulogne -

traces deau, extension de

la mer de la vallée de la Somme,

(œuvre mal conçue); bords de

cailloux -

quartz dans l'intérieur de la

Route Staps et Boulogne.

deux de crain à Faulqui pour

arriver à Boulogne.

Boulogne - Devere: - gis. ferrifères

de crain de la région de Montreuil

Devere; elles forment écaux à

l'Est. - Dans l'int. pays

occidentale irrégulièrement, mais

dominée par l'écran de collines de

crain. Celle-ci plus nue, que les

longues creux boisés de l'intérieur

du pays - Creux verdoyant; bords

albus sans partent; bois vifs

de saules, chênes, arbutins, parfois

de houx, cacastrat de petit

chêne, partout, ailleurs un

bois noirs; prairies et petits prés

de champs; maisons basses et

longues arois irrégulièrement vives,

mais surtout le long de vallées

les riv. ne sont pas larges, mais

courent avec arois de rapidité

sur un lit <sup>général</sup> cailloux - Sol impur et

meuble, de couleur générale

brune - ~~de~~ l'irrégularité

et la douceur du relief, la verdure,

les défilés, les vaches, rappellent

bien le pays angevaux de

Angers.

- Sur mt Lambert, une mur

de brume grise - vent violent

910 - mauvais temps pour la formation,

qui va de sangis les deux.

18 mai - Marguerite. Fergues -

Landuthun.

vallée arois moult de l'ouest

à Marguerite; ligne de l'Est de l'ouest

indistincts dans la vallée (Fergues?)

par la suite,  
aurois sangis,  
moyenne  
de l'ouest



31 mai - Bourg St. Leger -

Genève - All. Sigeur - Marais

Quincy

bruyères, pins, bouleaux, pins

et arbustes dans le marais et le

frêt - 2 - Gen - Gen - vignes, l'opium

de vignes et pommes au delà de

Marais - bouquet de saules, format

marais et pins à côté de Marais -

Yves, arbr. bouleaux - sous les arbr.

et le fond de la vallée en arbr.

famille de figiers, l'orme et pins,

arbr. et bois de pins, p. s. s. s.,

changement de pins p. s. s. s.,

7 juin - Gif. Chateaufort - Touris

de noble - Rue - Versailles.

vallon étroit à flancs raides et

bois et cocoonement en plataneux;

carrières de grès; pin, au fond,

feu de culture en la partie de la

plateau à pin ord. et, marais

de petits pommiers; champs et pins

bois - les arbr. se retrouvent de la

14 juin - Bouray - Reuilly St

Georges - Stamps -

plateau, pins, vallis étroite et bois - et

Sallemaire et bois de pins de terre.

- carrières de grès à la place -

pin, les hauteurs et profondes -

pins bruleaux de la place de pins

- haies de pins de terre

pin de la place, bois de pins,

28 juin - Lardy - Chamevaude -

Mauchamp - St Sulpice de Favières

- Jouy - Cote St Catherine

- St. Clément

bois de pins, pins de pins, fougères,

arabes, et bois de pins, format

des pins de pins de pins - Cote de pins

(seigne, pinus, de terre) et marais

arabes, pins de pins de pins de pins

les pins - haies de pins de pins

profil des pentes, bois de pins,

avec l'arabes de pins de pins de pins,

- les pins de pins.

Les vallons ont de grands évenis,  
en forme de petit escarp; par suite  
par tout les terrains de ce char. de  
ce sont de très masonnés;

Surtout dans le sable jaune,  
sur les flancs de la Côte St Etienne,  
à l'aves des taches de pin, de laurier,  
cypres, etc de lauriers, mêlés de pins  
c'est à dire en taillis - relevés  
des mureaux sur la face de ces  
sables - bon bon d'ordonner dans  
les fonds.

5 juillet - St Rémy - St

Amant - St Royal - Erpy

Rainseau qui est de la  
et qui de Rivis, les pins, d'Erpy

Paris mélangés - pins, saules,  
fruyers - châtaignes et chênes -

12 juillet

Orsay - Montigny

un le format de reproduction

ou plus de la  
de la coupe de la section de la section  
de la coupe de la section de la section

de la coupe de la section de la section  
de la coupe de la section de la section

Sept 10 juillet

à la différence de plateau de St Et  
pèle les bois se reproduit, tandis  
que les pentes de vallées sont cultivés,

ici est sur le plateau que sont les  
cultures; les pentes, vallées, en terre

troué par les taillis ou de bois - 100 ans  
qui ce sont pour les pentes de fond  
de vallées

- vallées étroites, rocailleuses de sables  
en terre meuble sur les pentes. Souvent  
pas de riviers; quand il y en a une,  
qui coule rapide et clair. Au

de l'ouest de vallées sur la mer, villages  
de peupliers; le long des riviers, il y a  
des industries. Le plateau est tout agricole.

Il est de terres; plaines espacées par  
la brume - aspect de grand pays.

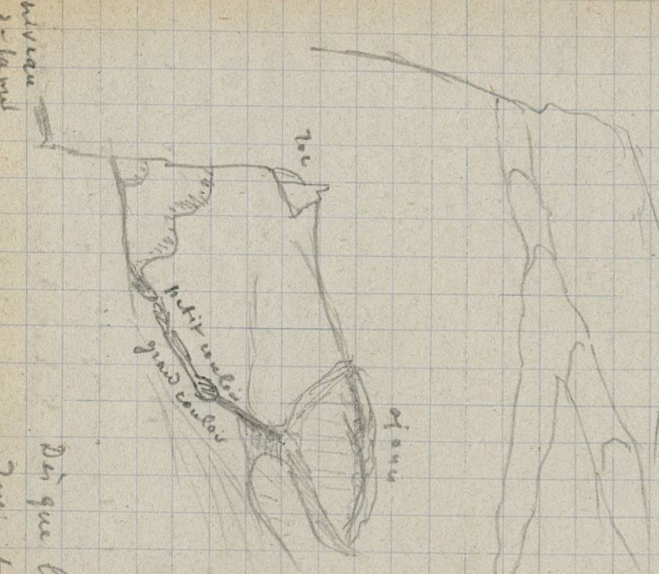
- Montre, bruyères qui fauchent vigilement  
chaque année, par les jours de  
beau temps - couleur gris - bleu,  
de la végétation; sans la voir  
jamais de la mer sur R.

- Les orages ne se forment guère  
qui à marée basse - En vives  
eau, il y a des étonnés sur

Remise active de la Seine

- Petit Vallon au pied de  
 Crigueloup - creusé par  
 un petit sillon, haché  
 de vallées, ces trouées un  
 vécies, et venaient à  
 3/4 de hauteur environ de  
 la falaise - petit bassin  
 creusé par les eaux sèches  
 dans le grand - Ex de l'ancien  
 fortifiée à l'abandon  
 de niveau de la mer

avec une autre  
petite vallée  
affluent.



dit que la pente  
 était plus forte,  
 10 feet

- maison sur petit coteau dans  
 le ravin;  
 Le site entièrement de la terre  
 vivait dans un vent, et  
 formait de grands dans le  
 petit vallées.

21 mai 1903. Fort de Compiègne,

de haut du point de vue de  
 beaucoup; de ce côté les vallées  
 la forêt apparaît comme une  
 indivisible vivant, une cascade  
 où de la ville elle même pouvait  
 s'écouler; elle monte, descend, et à peu  
 d'intervalle, se confond par la vallée  
 de la Seine. La suite apparaît comme  
 une succession de vallées - sur les  
 pentes des vallées de la Seine.  
 Les pentes sont sables de haut  
 et bas, par conséquent,

comme à l'état de la rivière, s'écouler plus

31 mai 1903 - Cergy - belle vue sur de la Seine et de

de la Seine - la justice, le village; le

à l'ouest de la Seine, la justice, la justice

de la Seine - Sur la Seine - Beauvais

avec la ville de la Seine, la justice, la justice, la justice  
 et comment de la Seine, la justice, la justice, la justice

11 oct. 91 - Masly - Fort -

Carréon passte - Route de  
Princeps - St-Germain -

Sable, pass sur le versant

de Masly à St-Hug le vill, avec

végét. de bruyère - végétat.

rosier et pin (taillis) de fronds

humide de prairie, ébroué - châtaignier,

bouleau, frêne, hêtre et chêne -

Echoppes sur la vallée de la Seine

4. Meudon - St-Cloud - St-Germain -

- Andriky -

troué au n. de la vallée de

l'Oise -

ancien chemin par St-Gyppain, point

sur la forêt.

La Roche-Lay. Duin (Ardennes) en ypres avec

bois - deux sent. des, forêts, de bruyères

végétat. divers - Une gd. partie bruyère (morts)

est un commencement de forêt sur la route de

Villers celtique - les verges de bois (peuplier)

indiquent sans doute les forêts abruptes et  
surtout la vie de la vallée.

25 oct - St-Germain - Meuil & moi

- les rochers - Poivy.

bon et glaise <sup>grasse</sup> de la forêt; peu de

végétation siliceuse - carrières de

calcaire de Meuil - bel gr. et br;

brun au fond de vallées et de vallées

- rochers de fougère, bouleau et

châtaignier; peu de fruyères -

- chênes, ormeaux -

1<sup>er</sup> nov. St-Leu, Chauxy - Villiers de la

- Freppillon - Beaumont

Ceinture arrosée et habitée de

petit massif tertiaire. Entre les forêts

de Montmorency et de la Ville d'Orme,

plateau accidenté et argileux; pluri-

que de végétales. Gds éveniers au centre

de la route entre de la forêt de Montmorency,

vers Beaumont.

Argonne, 5 oct, 91, St-François de la Vallée, et de petits

filles, venant de Valenciennes; mais, Flamand,

allant à Montant de la bruyère





29 nov. - Chells - de Din - Goutry

- Goutry - Livry,

benin de Chells; route creux

avec de tres siles dans à comers

bien foule - pays creux; dans le pays

de village par le pays.

6 X<sup>th</sup> Gogny - Clisy - Paris (Fitz)

Walleron.

enfilles, de marais en forme

de creux (un ilot au dessus de Fitz)

visant adouci aux creux; sur de creux,

marais à siles; par de siles, par de creux; in de

creux. - Goutry entre de 2 creux; avec foule de creux; in de creux;

celle de creux, vaste, avec de creux; Le de creux de creux à creux; in de creux;

de creux; in de creux; in de creux; in de creux;

de creux; in de creux; in de creux; in de creux;

de creux; in de creux; in de creux; in de creux;

de creux; in de creux; in de creux; in de creux;

de creux; in de creux; in de creux; in de creux;

de creux; in de creux; in de creux; in de creux;

de creux; in de creux; in de creux; in de creux;

de creux; in de creux; in de creux; in de creux;

de creux; in de creux; in de creux; in de creux;

de creux; in de creux; in de creux; in de creux;

de creux; in de creux; in de creux; in de creux;

de creux; in de creux; in de creux; in de creux;

de creux; in de creux; in de creux; in de creux;

de creux; in de creux; in de creux; in de creux;

de creux; in de creux; in de creux; in de creux;

de creux; in de creux; in de creux; in de creux;

de creux; in de creux; in de creux; in de creux;

de creux; in de creux; in de creux; in de creux;

de creux; in de creux; in de creux; in de creux;

de creux; in de creux; in de creux; in de creux;

de creux; in de creux; in de creux; in de creux;

de creux; in de creux; in de creux; in de creux;

de creux; in de creux; in de creux; in de creux;

de creux; in de creux; in de creux; in de creux;

de creux; in de creux; in de creux; in de creux;

20 X<sup>th</sup> Villiers - Guere en Arce - Brabant

- Suresainville - vallons de creux

calcaire à creux, dans, par de creux; avec creux; in de creux;

copelle, avec creux; in de creux; in de creux;

maison, in de creux; in de creux; in de creux;

village, par le creux; in de creux; in de creux;

27 X<sup>th</sup> Saucy - Roissy - Arrouy

ky abis, in de creux; in de creux; in de creux;

de creux; in de creux; in de creux; in de creux;

de creux; in de creux; in de creux; in de creux;

de creux; in de creux; in de creux; in de creux;

de creux; in de creux; in de creux; in de creux;

de creux; in de creux; in de creux; in de creux;

de creux; in de creux; in de creux; in de creux;

de creux; in de creux; in de creux; in de creux;

de creux; in de creux; in de creux; in de creux;

de creux; in de creux; in de creux; in de creux;

de creux; in de creux; in de creux; in de creux;

de creux; in de creux; in de creux; in de creux;

de creux; in de creux; in de creux; in de creux;

de creux; in de creux; in de creux; in de creux;

de creux; in de creux; in de creux; in de creux;

de creux; in de creux; in de creux; in de creux;

de creux; in de creux; in de creux; in de creux;

de creux; in de creux; in de creux; in de creux;

de creux; in de creux; in de creux; in de creux;

de creux; in de creux; in de creux; in de creux;

de creux; in de creux; in de creux; in de creux;

de creux; in de creux; in de creux; in de creux;

de creux; in de creux; in de creux; in de creux;

de creux; in de creux; in de creux; in de creux;

de creux; in de creux; in de creux; in de creux;

de creux; in de creux; in de creux; in de creux;

de creux; in de creux; in de creux; in de creux;

de creux; in de creux; in de creux; in de creux;

de creux; in de creux; in de creux; in de creux;

24 jours. Montferrand - Marseilles - Orsay.

Saturdieu et grès; banni laque  
delle au sud de Marseilles; carrières  
de grès.

De Montferrand mandons s'écarter, vers  
Londres (falaise - tertiaire) - pas de  
détour au nord de l'Artois à Montferrand.

10/1.04

Orsay - Jarry -  
Chapigny - Commeny.

6 jour. Fontenay - Troy -  
Versailles.

Le bassin formé par la vallée de  
la Rivière, au sud de B; - champs  
moisis de prairies touffues; la vallée  
de la vallée se rétrécit et les bois descendent  
jusqu'au bas - c'est-à-dire à Troy de  
sables, rochers, sur la route maintenant de B.  
à Versailles.

31/5.04

Paris -  
Bordeaux -  
Lyon -  
Marseille -  
Nantes -  
Rennes -  
Brest -

14 jours. Orsay - Sunday - Troy en deux - 5  
jours en J. - avec - source de la Rivière -  
St-Etienne -  
ajout de sable sur les sables de la côte au sud

Orsay - plateau solitaire - Artois de la  
compréhension au pays de Troy - sables, rochers  
hauts et bas vers les têtes, violaci de l'éclair et de  
vert sombre de pins - l'Artois de la vallée en  
le versant Nord puis au sud de Troy -  
dans, dit - Marseilles de la source. la vallée plus étroite,

Le bassin plus méridional, enveloppé de bois, n'a pas  
de vallées qui sur la Rivière petit bassin (moulin) - dans la  
vallée même, fructifiant, entre eux de la Rivière,  
parmi les pins.

Le bassin de la Rivière - Châteaufort - Versin  
village de la Rivière - Versailles.

Le bassin de la Rivière - Versailles -  
de la Rivière - Versailles -  
de la Rivière - Versailles -  
de la Rivière - Versailles -

Le bassin de la Rivière - Versailles -  
de la Rivière - Versailles -  
de la Rivière - Versailles -  
de la Rivière - Versailles -

Le bassin de la Rivière - Versailles -  
de la Rivière - Versailles -  
de la Rivière - Versailles -  
de la Rivière - Versailles -

Le bassin de la Rivière - Versailles -  
de la Rivière - Versailles -  
de la Rivière - Versailles -  
de la Rivière - Versailles -

Le bassin de la Rivière - Versailles -  
de la Rivière - Versailles -  
de la Rivière - Versailles -  
de la Rivière - Versailles -

Le bassin de la Rivière - Versailles -  
de la Rivière - Versailles -  
de la Rivière - Versailles -  
de la Rivière - Versailles -

Le bassin de la Rivière - Versailles -  
de la Rivière - Versailles -  
de la Rivière - Versailles -  
de la Rivière - Versailles -

Le bassin de la Rivière - Versailles -  
de la Rivière - Versailles -  
de la Rivière - Versailles -  
de la Rivière - Versailles -

27 mai - St Cloud - Vaux-sur-Saône  
Cote de St Cloud - Souppes - Cony.

1<sup>er</sup> mai - Li Stang l'usine - Forest  
Marty - Forquoy - St-S-

Carrion de pins dans la partie  
Calmant du plateau -

15 mai - St Germain - St Forquoy

St Dauphin - Maladrie -  
Mignaux - Villemur -

plateforme de calcaire gris.

(carrions à la base) forment  
un grain qui devient de plus  
la vallée et est dominé de  
80 à 100 m par les massifs  
bois de la localité de  
la Forêt de Marty (gris)

1<sup>o</sup> ligne de villages au  
contact de la zone boisée  
de la plateforme agricole

2<sup>o</sup> autre ligne de villages et  
de villas au pied de tels  
rochers, par les gorges, la plati-  
forme vers la vallée.

3<sup>o</sup> ligne de villages (et de vil-  
lage) de la rivière -

22 mai - Broil - Andrey.

carrions de calcaire gris de  
surtout - Vignes sur les pentes  
- pierres calcaires à la base.

6 juin - Andrey - La Frette

trilobes - plateforme de  
calcaire formant la rive amont  
de la Saône (carrions), lattes

échantillon de carrions et carrons  
de carrions.

18 juin - St. Luc - Châtillon St  
Clément - Authier - Domont

10/05/1901  
Observations géologiques:  
villages, villages, forêts  
près de Villers (B)  
Certains -  
questions de masses  
au contact -  
nombreux villages  
sur les pentes de  
la terrasse calcaire.  
(Carrions)  
- les g. de carrons  
de carrons, les  
villages, les  
villages de  
Killy, de  
Fouly.

146

29 juin - Mennoult - St Martin de  
1908 Lette - Fort de Carnelle -  
Proietel.

9 - Mafflon  
à la ville

Gravelle 1<sup>re</sup>

ou au-dessus  
surtout pour

à la ville  
à droite de la 2<sup>e</sup> de Dyle -

à la ville  
à droite de la 2<sup>e</sup> de Dyle -

Carriers de grès au bas de  
Mafflon ou est à l'écart de Mennoult.  
sol meyer, pomme de terre - Dyle &  
bois, fougères, fêches, choux et chalcidiers.  
- grès rouges de la vallée profonde  
à droite de la 2<sup>e</sup> de Dyle -  
Dyle de l'ouest au N. de Mennoult,  
côté de la Dyle à l'Est.

4 mai 1902

Mény - Baudouin  
Hérouville -  
Vehrems

Hérouville, village sur un lig  
Zentant de village Sarravant

Mu pletan sans arbre, jusqu'aux  
maison - 2 mai, autour du village -  
de l'Est. Les 3 jours à l'ouest

Autour du village, fossés et petits  
jardins nombreux - les vallées ne se  
suivent qu'un bon qui se conservent

de versant - Hauterive vers le N.

Lesson, type de village de

terrains calcaires, à milieu faillis  
de la base, à jardins dans et vers le N.  
pour le versant

147

29 juin 92 - Fair - les -

Entre Clemeint et Longeau,  
campagnes arides, de champs sans herbe,  
sans fossés, avec quelques épiers,  
sans (10' 1/2) sans herbe et grosses  
maisons basses, comme en Belgique.

- Dyle, rivière macédonienne à

cité de canal à l'ouest de la mine -

Form. nos 4 et 5 (les ;

couleur à l'ouest)

1<sup>re</sup> machine à vapeur pour

fourneaux à charbon (ventilateur)

2<sup>e</sup> - pour la mine et la

Dyade de la mine (4 pas vers)

3<sup>e</sup> machine pour les fours à cuire

à l'ouest de la mine, pour les fours,  
maison faillis nombreux, la

houille est encaissée dans les grès ou

le schiste; bancs variant de 60 c


à 3 mètres, généralement avec

une mine rouge schisteuse tendre,

estérifère.

On exploite à l'Est de la part.

Des mines sont pour la mine exploitée



100 m plus bas - les 143 galles  
ont été envahies en 1882; la mine  
est morte, par le <sup>champ</sup> de ceint, par les  
leges remane. Au centre les  
vifs à mourir qui un galles ont  
abandonné,

Au S. en son gr. et S.  
houilles (parfois il y a seulement  
anormal de coeurs, houilles et carbonifère),

la voie se présente au n. par  
très-pau de charge, en <sup>transmission</sup> stratification  
Sicordant; fouille = coeurs  
inférieure (conglomérat).

Des bancs de coire, et  
au S. en n. par <sup>de minerai ancien, formation</sup> S. argile plastique,  
appelé diéres; il est de qui  
refait l'eau. Des fosses au  
sont à travers les n. par argile,  
ou coire le sol.

sable et marais à la surface

15 m  
50 m  
100 m  
150 m  
200 m  
250 m  
300 m  
350 m  
400 m  
450 m  
500 m

Travail de taille; la machine  
jusqu'à vers 1 h. En S. par  
le terrain gravillé au fond, S.  
depuis, par le S. 8 bancs de  
travail. Parient à la taille

Sorts fermés, avec un gardien,  
pour régler la ventilation.

Charroi - écurie; charpent  
et déchargent aux 2 trilles de  
puits - rail en acier.

2 h.  
Eriage du charbon et du  
schiste par les femmes,

Le chef-pousin gage bois,  
distillé - une ingénier pour  
chaque puits - administration  
centrale.

Sorte de gd. organisme, avec  
son appareil respiratoire, se  
passe morte et vivante, sa  
circulation

une usine à acier relevant  
installée à l'ouest

- Eté Viny, plus de traces de hivers

On voit au loin, dans la campagne  
à peine ombilié, former la ligne  
de chemins qui signale le  
commencement de la berge.

- peu. Criff. de pierres  
argileux sur la topographie et  
la végétation (beaucoup de mousses etc.)

bonnets (allés principaux)

travaux souterrains commandés  
par Mackens à air comprimé  
souterrains

Soit 03  
min 9.20

8 11/2 gms de extraction -  
5 350<sup>h</sup> (p. 1000 m)

1 400 000 tonnes de production  
annuelle.

perforés 3 étages  
179 - 360m

Sept. 8 juillet.

Pêcheurs de harengs!

vendent leurs harengs à Yorkmouth

pendre de la pêche de la Seine

1 juillet vents - En cet, grand

Le hareng se rapproche du S., à

l'écart - On arrive au

de plus gds bancs (22 heures

chaque) ; oiseaux fait par 4

ventes

11 juillet - vent orageux ;

bonne sur la mer et les pêcheurs ;  
harigons très nombreux à midi -

19 - temp. de 15° à 20° -  
sejour de 2 heures à 3 km /

12 juill. gros temps et mauvais.

- peu vent traversé et pluie.

13 - vent traversé - belle lune

nette 21 jours - midi

Valley de Vancou, New Br

2 avin par le jardin de  
Ouvrè de la ville, pour  
dehors de porte à la mer.

14 - vent 3/4 O. et bruyes sur les plaines;  
3 cadavres de chats vigiles (de 8 jours)

15 - bruyes calmes, la mer, au nord,  
comme sur mer; gris. Sur de vallon,  
les plaines, et le plateau, s'élèvent comme  
une tapis inimitable de mercuriels gris,  
sur lequel toute cette feuille et cette  
végétation à base de la délicate silencieuse  
et jolies même sensation à  
Horspar.

des hâtes dominent, comme  
sur les bords de l'altitude de nos  
[ Diversité de sensations par suite de  
la nature de terrain -  
après-midi; probablement 3 bruyes  
fournit sur les plaines ]

15  
14  
13  
12  
11  
10  
9  
8  
7  
6  
5  
4  
3  
2  
1

24 juillet. Chantilly. -

fin de cette région de la ville, de la  
de la fin par le haut juraïque de la  
et de la ville. Bien sujet à  
surtout sur les canaux de la ville de  
la ville; en fait de la ville -

21/1. 1900  
31 juillet - St Germain - muris  
et que sur tout de la ville;  
toute impression de la ville et de  
grande

14 août - Back 5. Mer - 2 ans

forment toute rangée, 2 ou heures  
atteignant 20°, plantes, 9 heures.  
les, comme sur tout forment entre  
les mercuriels, fin de la ville de  
la ville, de la ville de la ville.  
plein de la ville, de la ville de la ville,  
convecte de la ville de la ville de la ville  
toute sur la ville; 999 de la ville de la ville,  
toute de la ville de la ville de la ville,  
toute sur la ville de la ville de la ville,  
toute de la ville de la ville de la ville,  
toute de la ville de la ville de la ville.

Les arbres remarquables, les Quercus de  
Hollmann, à son entrée dans le  
Plein, s'élevaient en hauteur celle de  
l'Est de la rue,

bâtiment moderne 2002. et  
grande prairie plate, taillis d'Alnus,  
de Saurier, de vitière, mais  
surtout avec peu d'arbres dans  
les bas fonds.

Plus vert, plus rustique, plus  
franche de la vallée, de celui de l'ouest.

au milieu une faune grêle, qui  
par une rareté, peut représenter  
sans lieu, et sans à mériter  
le label.

haut-village : maison bois,  
côtés de champs blancs, tout  
et l'autre ; pour le plein  
types bois et trapus ; les bords  
dominant ; peu de germinations.

Reu. Les liguas de Quercus sont  
généralité d'origine servant à  
méridiennes ; Hollande - France  
- France - Belgique - Italie

- Les bois de Quercus sont à 50  
restent accumulés vers le Nord-Ouest,  
de l'ouest de la vallée de Quercus, par  
la vallée de la vallée.

1896-92.  
Limon - Beau - Fontaine -

Copie  
vallis de la vallée de la vallée, champs  
bois à de - champs blancs de la  
- liguas bois de la vallée, au S -  
par de l'ouest de l'ouest de l'ouest.  
- bois et vallée de la vallée de  
la vallée ; champs, bords, pins,  
champs, sur champs, bords,  
gros à bois -  
de la vallée par la vallée de la vallée  
- champs en bois, maisons en  
maisons.







Atterbury de temps en temps  
un lieu de la Seine de la Seine

Laguns Sacraments

liges de la Seine, surtout

parce que le sol remonte

de la Seine qui par conséquent

amphibie; mais on les

peut faire de formation de

spare atteste un affaiblissement

de la Seine

de la Seine

de la Seine, de la Seine

de la Seine, de la Seine

de la Seine, de la Seine

de la Seine, de la Seine

de la Seine, de la Seine

de la Seine, de la Seine

de la Seine, de la Seine

La Seine a fait sa

route en défilant les embouchures

complémentaires et élargies par les

bombardements de la Seine

de la Seine

de la Seine

de la Seine

de la Seine

de la Seine

de la Seine

de la Seine

de la Seine

de la Seine

de la Seine

de la Seine

de la Seine

de la Seine

de la Seine

de la Seine

de la Seine

de la Seine

de la Seine

162

Lille Dunkerque - 4 juin 95.

Dépôt marin, dans la Haute  
meublé, recouvert de terre  
avec d'énormes galles. romains, 1 sign  
d'une inscription de la rue pour a  
du côté de la rue de la sidi - R  
y avait en une telle inscription

au N° 5 sidi - Les deux premiers  
sont en fait à sidi - Rue à plain, dans 2 h font  
Maison angloise, entre les rues

et Stages, litigieux inconnu,  
qui nous, autour de jours. Les  
riv. (y a) sont vides et de  
cous les bruyers.

question de aucun cas inférieurs  
de St. Eust, avec par iderivi,  
Fessait. Il par d'après à l'époque  
rom ?

La Sange s'écrit avec ans et  
D'après un plan de la Division  
archéologique fait au moment

163

Dijonien pratiquement 2 - la  
type 1 large de 7 km - la chose  
s'est déplacé vers la droite.  
L'écadrement de la Dijonien  
bien marqué dans le topographe  
est le grand passage de sang  
vers le n. - élement de sang par  
celle indiquant un régime plus  
fort que celui.

Platon plus uniforme de  
ville, la voie se rapproche  
de la rue, à 900 m de la  
profondeur à Lille : Elle a fourni  
de matériaux de construction pour  
les édifices (Bourb., St. Martin)

- En son, sans de la  
Dijonien, plan de St. Eust, bétiers  
qui de - premier. Collé - i  
rejoignant les deux les. bin. by  
von l'impérial de villes 1461-1480.  
part des archéologues (général, Phény) -

23 juin 95 - Leers de la vallée

de la Seine, village de la

de Champagne, non de calcines, calcines

pas surj. Marnes de plateau,

produisent de calcine, se

de gypse en tranchées, parcs

vulcaniques, 1 terre à brique.

petites cultures maraichères

sur les vallées; formes de calcines.

Transition graduelle entre

les plateaux de calcines de Paris

et les vallées. Alignement allégo-

ris de Delfines (Feuille n° 11)

Montagne de la Seine

alignement de la vallée

(absolue) jusqu'au niveau

de la Seine, de Paris.

Dans les vallées de gypse à Paris

de Champagne, traces de vallées régionales

fluviales successives: de la Seine à la

de gypse fragmenté, vallées, puis

éléments plus petits, enfin ruisseaux

fluviaux (sans que plus de courant)

Leau. Le peu de population

de la Champagne de la Seine; de la Seine;

de la Seine. Les vallées plus petites

à Paris par exemple.

1 juillet 95 - Fontainebleau - Sur

des vallées de la Seine, de la Seine

de la Seine, forme comme de la Seine

indistinctes

de la Seine; traces de gypse, gypse, gypse,

vulgarité. La vallée de la Seine, culture

surtout en céréales.

166

20 Oct. 95 - Nivernais - abbaye de Vert.

Liste Adam -

Artois, 2e ligne uniforme de

2e ligne - Position de France - abbaye au

peuple de 2e source, entre le fort et la

2e carrière de polcaire - bords, échantillon

autres, habitations se multiplient de cette partie

de la vallée de la Croix.

du N. de l'Elle Adam, perspective

sur un pays au d'Oisener, puis

et La Chelle.

3 nov. 95 - Chelles à Chézy - 1.5 km

- 2e abbaye, 2e horizon; bords

de breuillead rampant le long du son

- entre Bagnat forestier

24 nov. - Oray - Adair - Oray

à l'origine de vallées, tendant à l'ouest

de vignes à parts des étangs - surprises par fait

de végétation végétation non et de collines

boisés - les fermes, villages, mais réguliers

gros qui se de la Riv. - la forêt, si note de la

deux - de la Riv. - 5e breuillead

8 X la Guesnon - 2e ligne - 1e partie, 2e partie, 3e partie

167

France de Genève

- une autre France peu égaré

de l'empire

de bords positifs long de

centre; mai d'ex-indice

vers le N., vers les vignes

individuels entre les uns, St

quantité d'élite

Lyon reçoit son culture

rayonnement, dans la

manoir central (St Etienne,

Roanne, Montluison), et

vers la bas - Dauphiné

Marseille, Bordeaux,

le Havre de plus en plus

entre d'attractions

1e X la Oray - 1e partie, 2e partie

2e partie, 3e partie, à l'ouest son

parties sur la plateaux de

cale de Roanne, 1806 entre la Sable

de plus - 1e partie, 2e partie, 3e partie

de plus - 1e partie, 2e partie, 3e partie







25 août 89 - Troublent d'été  
au gré ( surtout à Paris  
et Meuse-Longis )

15 7 en 89 - Troublent d'été  
très en 89 -

- fin 1902 à Meuse-Longis

hisien -

1. Aloue | Valli de N. | Meuse-Longis

2. Ardennes | Mont St. Martin - Meuse-Longis

3. Flandres et Hainaut | (1902-03) Meuse-Longis

4. hisien de hisien | Meuse-Longis

a. Cond. gen. | hisien de hisien - Meuse-Longis

11

hisien de hisien

1° Europe Méridionale - hisien de hisien

2° Europe Centrale - hisien de hisien

3° Europe Septentrionale - hisien de hisien

6. Dans les pays de hisien de hisien  
qui se trouvent dans les pays de hisien de hisien  
à l'ouest, par exemple dans les pays de hisien de hisien  
ou dans les pays de hisien de hisien  
ou dans les pays de hisien de hisien  
ou dans les pays de hisien de hisien  
ou dans les pays de hisien de hisien

à l'ouest de hisien de hisien

Dans les pays de hisien de hisien  
qui se trouvent dans les pays de hisien de hisien  
à l'ouest, par exemple dans les pays de hisien de hisien  
ou dans les pays de hisien de hisien  
ou dans les pays de hisien de hisien  
ou dans les pays de hisien de hisien

à l'ouest -

à l'ouest de hisien de hisien  
ou dans les pays de hisien de hisien



157  
 158  
 159  
 160  
 161  
 162  
 163  
 164  
 165  
 166  
 167  
 168  
 169  
 170

Le sel est le sustratum de l'habit.  
 effet de l'habit. sur le sel (L. ... R.)  
 - fait pas de centre de l'habitat  
 phare continental.

II - On ne développe pas de sel, et on  
 trouve du sel dans les marais, par exemple  
 l'habitat - On le voit, sous l'habit, la  
 gaie et l'habitat; l'habitat  
 et le peuple italien.

III - On a fait un agrandissement  
 profond et on a vu... l'habit. modifié à  
 main de l'habit. a l'habit. de  
 fait par exemple l'habit. de l'habit.  
 qui est un développement commun.

Le sel est le sustratum de l'habit.  
 effet de l'habit. sur le sel (L. ... R.)  
 - fait pas de centre de l'habitat  
 phare continental.

Le sel est le sustratum de l'habit.  
 effet de l'habit. sur le sel (L. ... R.)  
 - fait pas de centre de l'habitat  
 phare continental.

Le sel est le sustratum de l'habit.  
 effet de l'habit. sur le sel (L. ... R.)  
 - fait pas de centre de l'habitat  
 phare continental.

Collection de géographie  
 Département de la  
 l'habit. de la carte  
 - Américain de l'habit.

Confession de l'habit.  
 de l'habit. de l'habit.  
 l'habit. de l'habit.  
 (habit. de l'habit.)

Conf. de l'habit. de l'habit.  
 Conf. de l'habit. de l'habit.  
 Conf. de l'habit. de l'habit.

Le sel est le sustratum de l'habit.  
 effet de l'habit. sur le sel (L. ... R.)  
 - fait pas de centre de l'habitat  
 phare continental.

Le sel est le sustratum de l'habit.  
 effet de l'habit. sur le sel (L. ... R.)  
 - fait pas de centre de l'habitat  
 phare continental.

Le sel est le sustratum de l'habit.  
 effet de l'habit. sur le sel (L. ... R.)  
 - fait pas de centre de l'habitat  
 phare continental.

