

8  
1883, 84, 85



Immigration

De comment offrir sa Vallée

Colonisation (-) - On, La Vallée du  
Midi, - 3000 ans  
plus tard, 2. S. 1877 -

Observations

Finale 2. Restauration possible  
Ou la solution -

Hydro-militaire 2. Neer,  
des Demandes

Bois de

Amphibie  
S. 1877  
Madagascar  
Trombador  
Côte d. J. - P. Ann. S.

De se mon. Populat. 2

La Bretagne

La zone maritime fertile situés  
dans les côtes de N. à 40 ou 50 Kil

M. P. B. garde au cinquième  
de Seville -

29 août 1876. renvoi en D. J. 1876  
P. Economat

Nous échangeons 2. France

1. 4/1
2. Ecole als.
3. 30%
4. Courtois
5. non
6. G. M.
7. Angle
8. m. S.

9. Conversion  
10. Fide de Couper (C. 1876)

Coste fine. 0.60	
Delegation 50%	
Coste 3. 50%	
Formule	
4. 1/2 % non	
30% non	
30% non	

- les 2 after manger pûle  
à l'escalier pour les

beginner -

Demourant, à l'écrou

got - 20 f. scrip. de l'écrou

30 août 83

Ligne de hauteurs boisées  
se voit de la Charité, voy  
N.E. - également de  
Nevers -

Vers St. Gen. de Trossy,

<sup>à revoir</sup>  
Commence belle ligne de montagnes  
formant l'horizon à N.E.

Loire - sable - fougères  
de présidents et de sables

Petite  
propriété  
- animation  
de la campagne

- l'Allice !  
- au contraire  
et un pays

prairies - tabac (manuf.  
à Niou) - pommes

de gr.  
propriété

Celle-ci s'exprime  
Nest Colin, autrefois

(cf. le  
Boitou  
et les  
Charentes)

pas eau - Maintenant  
il n'y a un peu de navigation

- les  
propriétés  
divisées

sur l'Allice qui un jour  
en hiver à la descente

Champagne  
Cognac  
immigration  
Limonais

immigration  
Limonais

De Lyne à Bordaux  
Le service est organisé  
par famille -

L'achèvement de la

section Eyraudon - ?

bonnets de linge la plus

grande ? et de l'argent à

Mentis.

Sur la population de la Bretagne,  
v. Nordström de. des Sem. mar.  
1895.

Dépt de Tarn-et-Garonne, 9<sup>e</sup> Alger pour  
Aome et Philippierville, les  
vendredis à minuit.

- de la Goulade, strictement

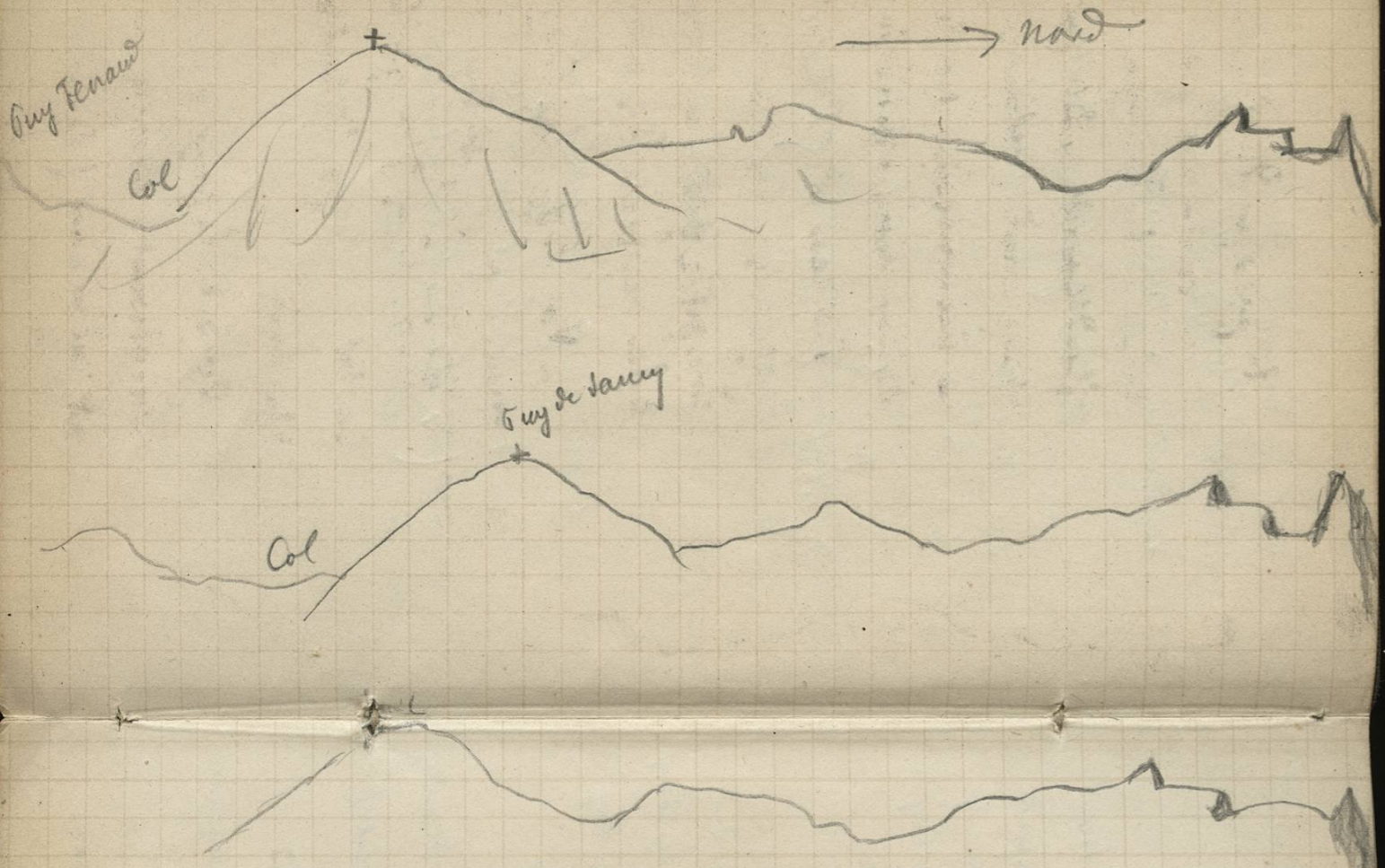
sur Marseille, les samedis à  
6 h. du soir.

- pour Soure et la Côte, jusqu'à  
Dijon, les jeudis à 5 h. du soir

- Le voyage de Galibot

sur l'Afrique du Nord

(v. Le catal. Madlansky)



- Le groupe du Suy de  
 Sauny tombe à pic vers la  
 vallée de la Dordogne -  
 effondrement subit, bruyant  
 escarpement, vallée large  
 - Au contraire, vers la 50  
 vallée moins effondrée -  
 Plateau et gds croquis  
 Jagonnés - Sa D'Arles -  
 une petite prairie tombant  
 à la naissance de la vallée  
 - Vers N.E., lac Chaubon  
 tour de Museli - petits lacs  
 (mais quadrangulaire)  
 Au S. cîmes richiquetés de  
 Cantal - Wynne d'Arles?  
 plus loin  
 Au S.S. le pays Silès  
 visiblement croquis Soulans  
du culture naut (Cigallier?)  
point Laquet?

On ne voit pas le lacin (cadi  
par le Fay Ferrand)

Laqueville - sur un haut  
plateau de pâturage, d'aspect  
triste. Le Fay de Seney y  
se couronne bien le pays -  
paraît dominant. Le Fay de  
Doms ne montre que sa  
croupe.

- chaîne de Fay sur de  
l'ord. - faible élévation - les cimes  
volcaniques sans leur base - Le Fay  
de Doms souvent caché par les  
collines.

Quin bois de hêtres - Diarby,  
sur tout au sommet, montent  
à nos pieds creux voutés -  
On descend vers la Linquière  
par un escarpement rapide.  
Les viges se montent - Dron

Anc - La Travers leur a donné  
un grande partie, tout un  
respectant la partie locale;  
là est le secret.

petits tunnels, et pour  
débouché entre le Fay Noyon  
et le Fay de La Chapelle  
cheires - (Volucien) -  
semblent de quaiers, charnières  
Orléans, de priors, grises  
à travers les arbres; joignent,  
99m plus - la corde se  
monte à vif dans les traverses,  
boursouflures vitifiées,  
grises, cette partant au  
bleu à la

- On aperçoit par échappées  
la grande plaine; de Volucien, Bion  
avec ses toits rouges - de Noyon



Chetani, sig genes -  
à partir de mardi.

21<sup>00</sup> (partir)  
tous 9. Alger - Chem de fer  
jusqu'à la Giffa.  
midi, 40.

Giffa - arriv 2 h.  
- Sept 8 h pile.

Média { arr. 8 h soir  
Sept 9 h soir

Boghari - 6 h nuit

De Giffa -  
721, 50 c  
Boghari à Bogharat.  
Temps de passage?  
Lundi matin 6 h à  
mercredi soir 5 h.

mardi 14 juil pluie - départ.

Boufarik - Rouis de Lyons  
plantes & médicaments

oain & vesou dans les  
mitige, rats champ etc  
troupe & bœufs - 75<sup>00</sup>  
à 100 par hectare

premier week -

retour - gelhriyer  
vigne Sabal, qui forme une  
Aïya continue - un grand  
mari des les coins au nord.

Giffa

- gorges à travers du mgus 2 -  
sainte argileux, Rouisse  
avec végétat. de lentiques,  
distillé de pin - l'ancien, 2000

& figues tout les jours

Les points si observent  
un montant des Média.  
belle vue (Mangrois)

qui bon & bon pour eux.

- bonnet rougeur, se  
mille à l'ogha

- Jam 15 the doghara -

mencelou, l'ereq - bon jours  
en leur - un peu de bte -

perque pas de bte - compent

de chameau (vnt de Sahara) -

raouin l'ereq; avec que nous

deau, pas de l'ereq; offendant

maone! - c'est le deu? grave,

= l'ereq; terrons, s'abandon

de detachant pas bndi, Dnt de

de se detent / coupe part de haut!  
un l'ereq;

Henchis se m'abandon

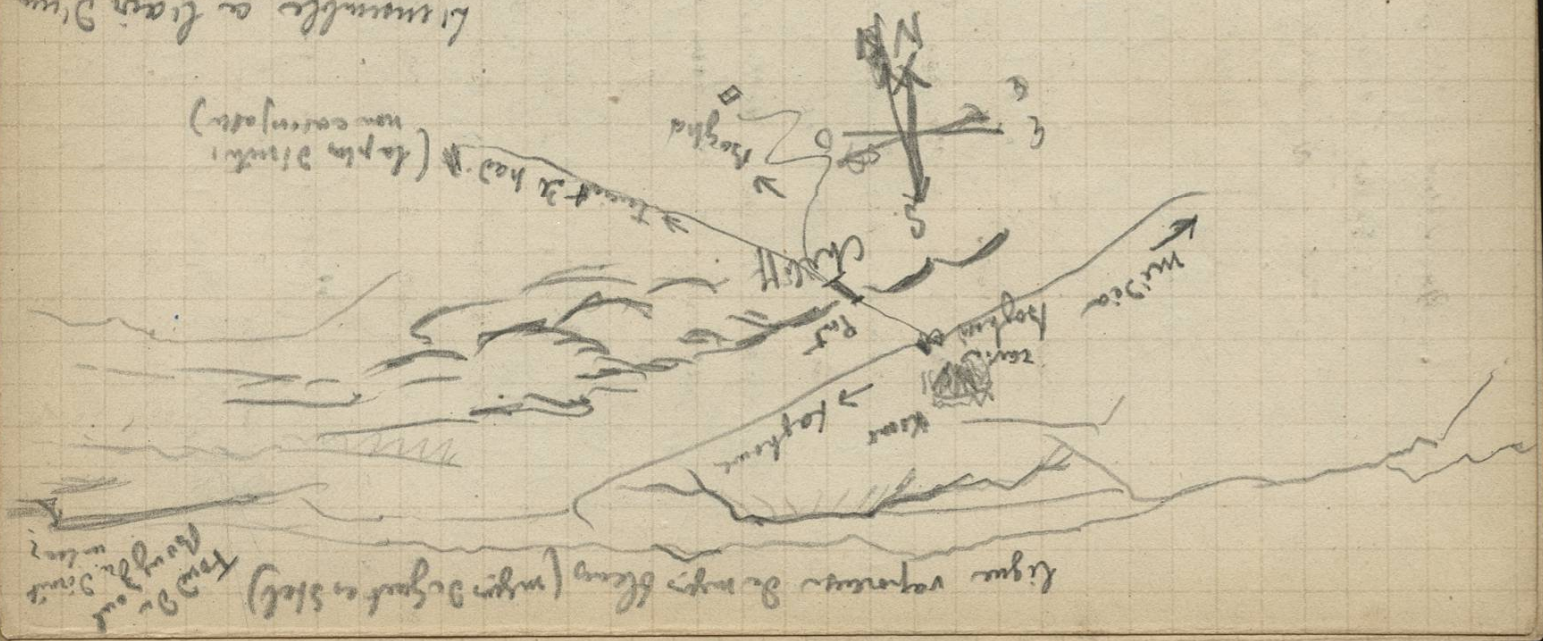
un are de vent, l'ereq; de part

- Montagne au thachificking

des appareils - Sommet l'ereq;

à l'ereq; boghan

l'ereq; a l'ereq; de  
phéan avec montages  
engagés - vnt de  
Chiff, un village par l'ereq;



ligne repart de l'ereq; (un peu de part en l'ereq;)  
Koptoum  
Koptoum

broussaillis épineux, à feuilles  
râses et coriaces.

- La vicelle de l'été est  
cette année; avait manqué  
l'année dernière faite de pluie

- pas de fleurs les plus

- Contacts avec le pays  
qui regardent la Méditerranée

la région de la  
travail de la coupe

ici, aride, amon.  
tellement les fleurs,  
un peu par les jours,  
jeune et les plus,

- marche de l'Hydro  
le lundi - 24

Dimanche arrive  
9 ans, 1 charcuterie

Paris (1890 - 1891) - spécialisation  
littéraire - mardi 16 de l'édition de l'Hydro

Dim. 16 - 9 ans jeunes 20

Pluie; vent de  
N-E, 19

canon de l'Hydro  
avec abords

Le dom. 24  
de l'Hydro à l'Hydro  
et l'Hydro à l'Hydro  
Bord de l'Hydro  
mon et l'Hydro  
9 ans avec l'Hydro  
Littérature de l'Hydro  
point de l'Hydro

Non loin en des. avec

de l'Hydro. Le

plupart de nos villes

sont de l'Hydro. villes, romans

Et - Méditerranée -

Méditerranée -

sur l'Hydro, comme l'Hydro

de l'Hydro, à l'Hydro

analyse de l'Hydro.

+ l'Hydro  
de l'Hydro  
par l'Hydro

de l'Hydro

Kobylis

(Hydro)

Alger - cette intellectualité?

plus d'Hydro

blockhaus au-dessus  
de Boghas -  
horizon immense.

Dip. mesozoa ?



massifs boisés à gauche du Cheliff jusqu'à  
Boghas (pin) - à dr. le végétat ne se monte  
que par bandes vers les sommets - Au fond, vers le N., aspect sombre de  
massifs, échelonnés en sierras les uns au-dessus des autres - Au S., plus rai-  
nudité absolue, plateau fauve, coquepi de crevasse, de très petits monticules

massifs de Boghas, composés de  
Conglomérats grossiers -  
blancs épars -

On dirait un chemin de fer  
reliant Boghas à la côte et  
sur haut plateau, pour  
la exploitation de l'acier -

Le comble de la  
à Boghas à l'ouest, par la  
concurrence de laings d'Alger  
- les - Les Arabes sont apparus  
par une suite de manœuvres  
directes, par l'usage de petits  
(50% prouvés) - N'y a-t-il pas  
un grand intérêt pour un à l'ouest - au-  
delà de l'Algérie - les montagnes y  
contribuent aussi -

Le plateau seul, non l'Algérie  
- sur, n'est possible sans les  
hauts plateaux - Taguin à  
l'ouest - Cheliff et ses  
massifs de l'Algérie  
M. Roussel et al.

après plusieurs années de  
 dimanches, la conception 21 km  
 mètres à 80 ou 90 km.  
 de Boghos, vers Chilata,  
 qui doit rejoindre et  
 exploiter pour le gros  
 détail -

- Les marchés réguliers  
 de Bahars sont  
 Bougarie et La Meisou  
Cousis  
 entre les cauds ? - Média,  
 Zimet + Boghos, beaux  
 pays ou des commences  
 à états par villes -  
 vestiges rom.

+ Les grecs renferment de petits siles  
 de divers couleurs. Sur la désagrégation  
 de grains, les galets de siles s'isolent, le vent  
 enfle le sable, et il reste sur place des  
 sphaères de plumes couverts de galets

Amadi 18 + 66 jours  
 Amadi 19  
 (arrivé à  
 Sh.)  
 - sans eau - 2000  
 (24 marches)  
 à l'état de broussailles,  
 végétation par touffes  
 L'arbre se montre au  
 delà de Min darsou - vert  
 sombre; touffes de joncs ou  
 de petits fustes.  
Reint (sables  
 rouges)  
 montagnes orientales du So.  
 au N.E. - gros champs couverts  
 encadrés au loin par les  
 lignes de montagnes  
 ou monts jusqu'à Dille  
 plus étroit au N. 90° au S.  
 - après Sidi market  
 Saccidant - plus de  
 tables rugueuses isolées par  
 froncements -  
 (terrain  
 très hâché)  
 pendant plus de heures

Amadi 17 760 - 2000 de Boghos  
 (74 marches)  
 jujubiers sauvages - thymus &  
 sauge - pistachiers - habib  
 (4000 arbres) - tente  
 à l'état de broussailles,  
 végétation par touffes  
 L'arbre se montre au  
 delà de Min darsou - vert  
 sombre; touffes de joncs ou  
 de petits fustes.  
Reint (sables  
 rouges)  
 montagnes orientales du So.  
 au N.E. - gros champs couverts  
 encadrés au loin par les  
 lignes de montagnes  
 ou monts jusqu'à Dille  
 plus étroit au N. 90° au S.  
 - après Sidi market  
 Saccidant - plus de  
 tables rugueuses isolées par  
 froncements -  
 (terrain  
 très hâché)  
 pendant plus de heures

Amadi 18 + 66 jours  
 Amadi 19  
 (arrivé à  
 Sh.)  
 - sans eau - 2000  
 (24 marches)  
 à l'état de broussailles,  
 végétation par touffes  
 L'arbre se montre au  
 delà de Min darsou - vert  
 sombre; touffes de joncs ou  
 de petits fustes.  
Reint (sables  
 rouges)  
 montagnes orientales du So.  
 au N.E. - gros champs couverts  
 encadrés au loin par les  
 lignes de montagnes  
 ou monts jusqu'à Dille  
 plus étroit au N. 90° au S.  
 - après Sidi market  
 Saccidant - plus de  
 tables rugueuses isolées par  
 froncements -  
 (terrain  
 très hâché)  
 pendant plus de heures

Jeunes  
changement en  
l'eau en hiver

Jeune au lieu de  
Grougala -

Djebel Agart -  
carré de neige en  
hiver.

Dj. Amou -  
Libéria au 10 -

Quelques personnes font  
pari la plus d'hiver.

Lesas de Sisi Makloof  
réglement de gen. West  
de la com. de Hellen  
(autographe) : pour faire  
le plus de commerce  
sans en avoir besoin.

19 Jan  
arr. à l'apport d'orange de nuit et de pluie  
(quelques gouttes)  
(fréquent depuis-midi)

Myat -  
Ghabala, maison sur  
le roc pour élever

sur le oasis - On  
circule sur le ombre  
- irrigation bien établie

partiqué aux premiers  
heures du matin.

Le sont pour locaux  
seulement qui  
d'import

L'immense avec le Soudan  
- y a des rivières

mais sans l'usage  
pour l'usage

de l'usage finies

" Le fait de myat qui compare le pays  
de myat, note en arabe - le nom de  
Chelka qui veut dire filet - Non  
compare avec si une quantité de - petits  
myat nous et probables qui, en si cette  
- l'usage de ton le, sur, forme de - petits  
villes, représentent les maillages de filets -  
- inclination générale vers SE.

laghouat - sur une rangée  
de collines, que l'on peut  
ainsi qu'un autre  
rangée parallèle, l'ouest  
est à l'est de  
l'est vers N.E.

L'ouest est à l'est de sa source  
c'est dans une direction S.E. suivant la  
versant S. de la montagne; il arrive l'ouest  
se peut dans les sables et apparaît.  
C'est à l'ouest, où il s'élève de  
nouveau par suite de l'irrigation de  
jardins. Ici il prend une direction O-E,  
arrive à Kas el Harrou où il  
commence à remonter vers N.E. C'est  
un peu plus loin, à l'intersection avec  
le Qued el Amas venant du S.,  
qu'il prend son cours pour passer  
celui de l'ouest de l'ouest, qui est au  
niveau de la fin.

### Enquête 1<sup>re</sup> Hollon

" Les excitations étaient  
parties de Juvak ... le  
chef de la Djénara de  
cette ville, el Hadjadj  
el Kadu ben Dadjouda  
a fondé dans cette ville,  
depuis qu'il avait seulement  
une maison de l'ordre  
de Senoussi, auquel il  
s'est affilié avec presque  
tous les pastoures -- On nous  
rapporte de plus que le  
chef de Senoussi à Juvak  
entretient des relations  
actives avec la gouaia  
noire du Djebel Zakhla  
en Tripolitaine ... En  
suite, concernant les  
haines que cette secte  
nous a vouées, il

est pas impossible  
que le mt 31000  
soit part de ce  
type végétation

l'altitude est  
bas

Hadram, à peu près aussi q  
que Shadara, 10 à 12000  
Puis de la moitié de la  
population est nègre

4 gdes routes vers l'Afrique  
centrale - 2 à l'O.  
partent de Timbuctou  
pour arriver au Touat  
et vers le Maroc

2 à l'E. partent de  
Borno et de Aouak  
et arrivent à une  
à Mat, l'autre à  
Mouryouk -

Entre les vois de  
l'E et de l'O. se  
trouvent un pays  
montagneux, le  
Djebel Hoggar.

~~india~~  
~~mus au p...e~~  
~~sur canal~~  
~~sur di...e~~  
~~sur di...e~~  
~~sur di...e~~  
~~sur di...e~~

construction sur  
 barrage de Laghouat  
 - travail à la main

- les 9 quartiers,  
 manique avec,

(État & l'indigène)  
 - chef de quartier

- 25000 personnes par  
 quartier

pour les bureaux arabes :

plus d'impérativité avec

? des indigènes, plus

exploités sans justification,

plus d'impérativité travail public -

- Caie d'Iraou 2 - Laghouat,

c'est les deux sous-préfets

2 - Le Ouad n'yi, et les autres

par 2 villages principaux par

10000

mais signifié en deux par

les autres -

Mais sont  
nom

Cheik Othman est que  
Le nil de l'Egypte est le  
nil Nohar nil de Tombout

Est reçoit partie. Les  
produits du pays nègre  
D'Harassa, qui y  
est: vent par Casarany  
de 1000 à 3000 charniers.  
Les produits sont: 1.° tiges  
de cotonnade bleue,  
longes bandes tiges de  
10 carthames de larges  
1.° cuir; 3.° us teni h' m' b' i  
4.° gingembre, ~~deux~~  
nègres —  
toute est saine,  
pourra guérir Casarany

Se soumettent à payer des

droits — Les plus considérables  
est celui qui'ils paient

à Aïssou, où se  
trouvent 120 puits,

Sont moitié aux  
Touaregs D'Alsin  
l'autre moitié à ceux de

Hoggar point de  
parage obligé.

3.° Aerdunig — Les

Casarany ne suivent  
pas le chemin direct  
qui traversent le

Dés. Hoggar. Ils se  
détournent vers l'ro.

D'après de 300 lieues  
après de pays pas

Insalable et se joint  
aux calcaires qui de  
Touat se rendent  
au Soudan. Elles-ci  
sont assez purifiés &  
Touats est de leur point  
lesquels le Touat est  
une espèce de Tell  
dont ils ne sauraient  
se passer.

C'est de Timbuctou  
que vient la plus grande  
quantité de poudre d'or  
ou la recueille sur les bords  
même du Nil de Timbuctou

Ce sont les marchands  
de Nalans qui sont  
les principaux entrepreneurs  
de commerce sur cette  
voie (entre Touat et  
Timbuctou); ils passent  
sur leurs & caravaniers  
ou autrement & font  
au plus de 1000 et de  
Touat  
A. de Timbuctou et  
Zafilet  
8 - Ouagla à Nat,  
32 jours de marche  
Nat est une ville de 400  
à 500 maisons - elle  
foire en grande

Aut along qui arrivent les  
Catharans et que viennent  
les marchands de Madagasc  
de Tripoli, de Sidon pour  
recevoir leurs marchandises,  
organisés de mille caravans  
dont ils fournissent les  
marchandises, tandis que  
les Touarogs s'emparent  
comme contrebandiers

Le marché de l'Etat  
des 7 mois, de avril  
à juillet - jusqu' époque  
des arrivées de fortes  
caravans et moi  
Hiver

Dans le Honnou le  
commerce se fait par  
échange et au moyen  
de coquilles, coquillages

Les produits de Soudan  
ont un gd écoulement  
et sont exportés dans  
toutes les directions. Une  
partie est exportée en  
Egypte par les marchands  
de ce pays qui partent  
par Mougant et ouïlah  
une partie va à Tripoli  
par la route de Toggau.  
Une faible partie part  
au Maroc par le Djedd

Hoggar & Timalak.  
La plus grande partie vient  
de Nat, si on le press  
qu'on pressentent les  
marchés les exportent  
en Europe par Tripoli  
& Tunis.

La route qui évale  
les plus de produits de  
toute sorte est sans  
contredit celle de  
Tripoli. De Nat à  
cette ville le trajet se  
fait en 35 jours.

Les ingéles, entre les  
maires de quels se trouvent  
aujourd'hui tout ce qui  
est de trafic avec  
l'Afrique intérieure

Timalak semble avoir  
hérité de l'importance  
commerciale de cette autre  
partie de l'Afrique,  
Nile, Tadmouk  
Il est en relation continuelle  
avec le Soudan. & par  
ses les approches de la  
côte de Guinée avec les  
trafiquants du Niger  
Les routes qui ont part

pour aboutir à Golea,  
à Metlili, au mghel et  
à Ouagla, sont à peu  
près aussi braves et aussi  
courageux que celles qui  
se conduisent au Maroc,  
dans les montagnes antiques,  
elles n'ont même pas  
cathédralement ces  
L'âne - -

- - - Pourquoi nos négociants  
algériens ne prendraient-ils  
pas plus d'exemple sur  
les 3 ou 4 maisons de  
Bordjaux qui réussissent

à aller seuls à Paris  
tout le commerce  
des Sénégal, par  
l'intermédiaire  
de traitants indigènes  
qu'ils choisissent  
directement, et  
auxquels ils n'hésitent  
pas à confier, sans  
garantie matérielle,  
des marchandises de  
valeur souvent considérable.

101  
102  
103  
104  
105  
106  
107  
108  
109  
110  
111  
112  
113  
114  
115  
116  
117  
118  
119  
120  
121  
122  
123  
124  
125  
126  
127  
128  
129  
130  
131  
132  
133  
134  
135  
136  
137  
138  
139  
140  
141  
142  
143  
144  
145  
146  
147  
148  
149  
150  
151  
152  
153  
154  
155  
156  
157  
158  
159  
160  
161  
162  
163  
164  
165  
166  
167  
168  
169  
170  
171  
172  
173  
174  
175  
176  
177  
178  
179  
180  
181  
182  
183  
184  
185  
186  
187  
188  
189  
190  
191  
192  
193  
194  
195  
196  
197  
198  
199  
200

Les gds caravanes  
annuelles du S. sont  
composées de 4

principales.

Celle du Maroc

(Grand Noum et Tafilalet)  
les plus considérables

et comprennent jusqu'à  
1000 hommes, celle

de Tinsalakh, de Ghadames,

de A. Mossyout, forte

chaussée de 1 à 300 hommes

Elles partent généralement

de N. au S. et partent arrivent

en 15 ou 20 jours. Elles

se font à Timbuktu

celles de Ghadames et

Mossyout au Haoussa  
et au Bornou, à Kano  
et à Kouka. Elles  
s'y rendent 3 mois au  
Soudan et reviennent  
ensuite par les mêmes  
routes. Toutefois elles se  
subdivisent souvent à  
l'arrivée dans le Soudan  
Le ~~de~~, particulièrement  
celles de Tinsalakh, et elles  
laissent de gens qui  
s'installent partent de  
sans si instables, pour  
ne revenir que par  
suivante.

Cesq. de Fusalok vont  
aussi jusqu'à Senjandi;  
Sans le ht. Nigou et  
jusque vers le fond  
de golf. de Guinée

Une cinquième  
cavalerie annuelle  
forte de 100 à 150  
domestiques, part  
en 7 br. de Ghadames  
pour aller se joindre  
aux tréfisants de Fusalok,  
la route directe de  
Ghadames à Timbuctou  
étant fermée par suite

de l'état continuell  
de hostilités entre  
les Touaregs Aggar  
et Hoggar

zibon, Hagn D'ean

ou  
(s'annonc ?)  
c. à d.  
curie  
Dagay, ber-fond  
qui gardent un  
peu de verdure

par suite de rigour  
à cause de pluie,  
et qui en général  
est couvert de  
jardins sans  
la-puitachin  
Habitants.

Abonnement de Dagay, du nom  
de son, muni à l'exploitation. Sans  
finir de 1<sup>er</sup> Européens, fournisseurs  
de bois pour l'armée -

Ordre religieux en Algérie

- de Sidi Abd Skadu

le plus ancien, fondé au  
6<sup>e</sup> siècle de P. Hégire,  
à Bagdad,

nombreux adhérents,  
surtout dans la prov. d'Oran

- 2. Sidi Abd es Rahman

fondé à Alger au commencement  
de 8<sup>e</sup> siècle

- adhérents surtout dans  
les prov. d'Alger et Constantine

- de Moulay. Taïb, fondé

il y a 600 10 générations  
au Maroc

- adhérent dans la prov  
d'Oran. - lui-hôte

- 3. Sidi elchik

(maroc) - tend à s'élargir  
 depuis que la famille  
 R. D. Sidi Ch. - Berber  
 guerrière & militante  
 a abandonné à 17  
 survient la cête parent  
 Whigley & Livingston  
 - D. D. Dar Kaoua (maroc)  
 O. de l'Algérie  
 - D. S. Si Smoussi

Dr. Dr. Si Ahmed Tadjim  
 fonde à Ain Machi  
 vers 1796  
 - fut. caennitique de  
 marabout actuel. Son père  
 mort sans postérité, son s'avis  
 qu'il a laissé une nigro-occident  
 Du-la-Touche à Aôme; nubi Doct  
 qui son fils ne soit l'infant Sidi  
 La voila marabout - insurrent -  
 interne à Nordcaut; ou il  
 yonna m. le Guilla (Grand)  
 Yila d'un grandame, avec lequel  
 il vit à Ain Machi.

1. addition de sels de  
 v. le. mission de Ghadames - fin  
 rapport de Xbu 81  
 + rapport de, mission de  
 missionnaires en route pour  
 Inarlar

Le climat algérien est-il différent?  
 - puits certains (Suez, le  
 Modna?) à une profondeur de  
 50 m. Niveau non affecté.

Flore du Sahara:

- 1° guétyl - 4 ou 5 sables  
 (Crotalaria halimifolia)
- 2° chikh (artemisia  
 herba alba) - plante  
 très abondante sur les hauts  
 Le Oued du Thym
- 3° halpa, sur les pentes  
 exposées au N. - disparaît  
 complètement à 85 km de  
 Laghouat, à 100 km de  
 et on ne le trouve plus  
 nulle part dans le Sahara.  
 caractéristique plante de  
 hauts plateaux et interjetant  
 la présence de 300 ans  
 robustes - type -

+ Région du  
 Sahara, grande de sels,  
 4° Duna (Crotalaria  
 halimifolia)

5° adyans (Shipa parviflor)

6° veniet (Spartan lignum)

- reguig (Helianthomus  
aliphicum)

- gourdol -

vetens - apice voisines du  
genet ? Sup -

flurs blancs et  
ligent roses, fort  
un arbuste de 2-2  
à 3m de haut

Fam. air

ceste, en jujubis des strophages  
(Ziziphus lotus)

bitoums (portaca Atlantica)

Ex. de  
Fasles

Les tribus de S. viennent  
après dans le Tell -  
Elles ont tendent vers le  
site avec la population +

y font leurs achats et y  
apportent leurs objets  
de l'échange (produits de  
l'industrie de leur femme  
~ ~) - retour vers gén

Glaces entre le Nord et de  
cel et Ouest. Il y a -  
Suez de sable N.E. S.O.

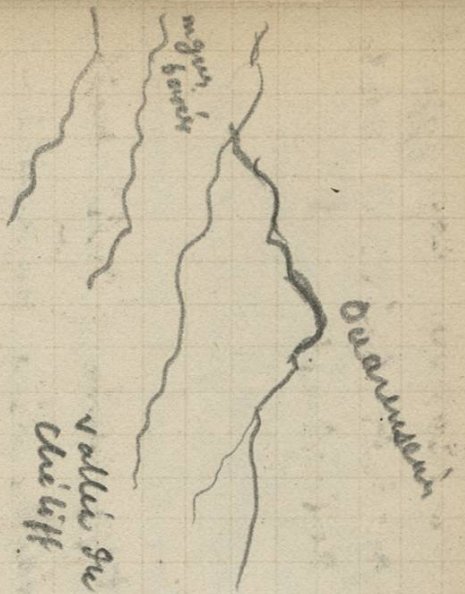
~~Quelques~~ - ~~Basin~~ -

- fronts de position stables  
- nisi - apparence salins  
de Zakhis - nat. gervois -  
(fontaines ?)  
(Guzakis ?)

à Algérie - front de - à Sygne,  
bien plus que 2 - à Italie -  
(moins pas de Zakhis)

horizon de  
stoppa -  
meublent au  
supérieur de  
matier -  
abaissement  
général de  
loisirs -  
abaissement  
paris -





Zoua  
Mouza

Mahomai, p<sup>s</sup> d'alg<sup>s</sup>,  
se dit p<sup>s</sup> de d<sup>s</sup> Sopyin

Mr de Nozies cap. com<sup>te</sup>  
p<sup>re</sup>int. Lebusan arabe  
de Luchonnet

tyrs arabe (Ouled-maïl,  
Labaï Te.) my aguilin -  
coulbe de profil à la j<sup>ou</sup>ie  
- lions charnus - d<sup>u</sup>ch v<sup>er</sup>g<sup>er</sup>  
de Blanchon - j<sup>ou</sup>mb<sup>er</sup> m<sup>er</sup> -

Mr Hugot - Deville, cap. à  
l'etat-major de 1<sup>er</sup> corp d'armee

Mr Mac-Lenthy, command<sup>ant</sup> de  
La Mitliskip - scap<sup>te</sup>

Mr Saugis - au d<sup>ep</sup>art<sup>ement</sup>  
Compe - p<sup>re</sup>oc. gen<sup>er</sup>  
Hegreman (?) bureau arab. de  
Pukra





ifonnant

Geste du Sahara

mouvement de l'air

regroupent le S -

circulation -

subit en l'air

de la Main de l'Kantara

- l'air de l'air qui

bonne air à un plan

subliment - g

herges en un jour

de l'air - chaires

peuvent - 2'8.0 -

de l'air - 2'8.0 -

mouvement (dit mouvent)

de l'air - mouvent

air de l'air - mouvent

l'air de l'air (dit mouvent)

2 Sociétés pour l'exploration

D. Palmiers de l'air

A. Quel - air (terre de l'air)

suivants).

- D'après, main de l'air

proposition de l'air de l'air

de l'air de l'air (terre de l'air)

- main de l'air (terre de l'air)

- plusieurs villages de l'air

de l'air de l'air - g

Mouvement (4 g)

suivants; main de l'air

terre - gille de l'air - g

comp. (g) de l'air, g

de l'air de l'air (g)

- mouvent de l'air (dit mouvent)

de l'air de l'air - g

de l'air de l'air - g

de l'air

de l'air de l'air

de l'air de l'air

de l'air de l'air

de l'air de l'air

de l'air de l'air

Geste du Sahara

mouvement de l'air

regroupent le S -

circulation -

subit en l'air

de la Main de l'Kantara

- l'air de l'air qui

bonne air à un plan

subliment - g

herges en un jour

de l'air - chaires

peuvent - 2'8.0 -

de l'air - 2'8.0 -

mouvement (dit mouvent)

de l'air - mouvent

air de l'air - mouvent

l'air de l'air (dit mouvent)

ifonnant

Geste du Sahara

mouvement de l'air

regroupent le S -

circulation -

subit en l'air

de la Main de l'Kantara

- l'air de l'air qui

bonne air à un plan

subliment - g

herges en un jour

de l'air - chaires

peuvent - 2'8.0 -

de l'air - 2'8.0 -

mouvement (dit mouvent)

de l'air - mouvent

air de l'air - mouvent

l'air de l'air (dit mouvent)

2 Sociétés pour l'exploration

D. Palmiers de l'air

A. Quel - air (terre de l'air)

suivants).

- D'après, main de l'air

proposition de l'air de l'air

de l'air de l'air (terre de l'air)

- main de l'air (terre de l'air)

- plusieurs villages de l'air

de l'air de l'air - g

Mouvement (4 g)

suivants; main de l'air

terre - gille de l'air - g

comp. (g) de l'air, g

de l'air de l'air (g)

- mouvent de l'air (dit mouvent)

de l'air de l'air - g

de l'air de l'air - g

de l'air



last

Blanchard in his books

They were made regular

residence on highway 2000

- could not be seen

Cher in the 20th century

- toujours les passages

S, mais de l'ouest

La garnison - thing - visible

in 2000 km - then

- 99m j. k. via 2000

Substrat de polypropylène

- petits ateliers au passage

Kirona, Oksa, par exemple

aujourd'hui ville de 2000

11000, 8000, 6000, 4000, 2000

contact avec les

2000 - 1975

2000 de 2000

all about the history, built

with water, fall a 2000

more, some intelligence

avec les aborigènes  
au moment de  
compromis de  
nomade, polypropylène  
2000 de 2000.

Nature - air vit et bruyant

- animal comme tout les

villes algériennes, titres

au cas de contact

avec les soldats, guérilla

viens de traverser - May

On s'est transformé -

- tout n'est de 2000 et

de ce bout - tout cela vit

de la garnison - 99m, bouillie

ingrédients de 2000, m'entraîne

~ pour les indigènes -

On a ici la ville avant

les habitants, j'entends

le vrai -

Pour tout Nature, j'ajoute

gagne de la chose. 2000, et il

ne s'agit pas de ce que elle me

de 2000 -

Mais le chat actuel,

ici comme un bien de ce bout

(2000 p. 2000) m'entraîne

+  
exploitait  
2000.

Exploitation  
de 2000

langage de  
en Europe

Température - Je n'ai vu  
aucun - que La Ni-Hi  
qui présente peuple de  
de condition normale  
(villages rapprochés, fermes  
petits villages etc) -

- grains, fruits (Bouillon)

7 oct. Lanké - au  
fond 21 ans - vallée fertile  
2-3 cétis, à plus de  
1100m; sur plan Casin/Dunes

Lanké - carte d'identité  
La Nou. Di-  
(V. à la Sur. de  
Groupe)

8 oct. 2 - Crotchet à Nonc -

- Pigeons Di-  
melle, jusqu'à 2000

Zonati  
pau, velle chement,  
Lanké - 2 - 6000 - livret.

- Pleine (au  
sigili vos nady)

de Ghalme à  
Grenivis (plein)

Lanké (indigène)  
Direct. velle nady - 2 - 6000 -  
Pau, velle chement -  
indigènes Sur de  
belle melle -

+  
souffrir moins  
de la sidérite  
que de la  
plateau de  
batare et  
surtout;  
moins d'été  
de vents de  
Sud.  
- Les champs,  
auj. d'été, 5 -  
souvent de  
très, au

moment de  
travaux.

Entre autres  
travaux de travail

(7000) - on obtient

les pleins - on s'en

hard, et souvent

les venues les plus

hardie est le plus

productive - les

de haute de l'échappée

à la rébellion -

- de juin à 5 br

aspect de la de ces

champs de la ou d'été.

durées, sans une ce qui

redoublant d'activité

(travaux de la terre et

la culture)

à l'air de la

travaux de la terre

Abou - de gaffe rappelle

celui de l'Algérie

de l'ouest de la

mer qui s'encaisse

à l'E. de la S.

port de l'ouest, commencent

avec S. Algérie, à l'O.

de l'ouest de la

N.

commence à l'ouest, un

de l'ouest aboutit à l'E.

de l'ouest (Seybourg) -

- les vagues de l'ouest

de l'ouest de l'ouest à

l'E. de l'ouest - S'agit

de l'ouest de la mer?

- Enchantement de

de l'ouest, de l'ouest de l'ouest,  
de l'ouest de l'ouest (N. N.),  
de l'ouest, de l'ouest, de l'ouest,  
de l'ouest de l'ouest,  
- vagues de l'ouest  
- vagues de l'ouest

S. altavicia - (fermes -

trous labours à

1. Sacopium - vignes)

Il n'y a pas probable que

Figara a été signalé

de la mer par les

atterrissages de la

Seybourg.

On fait les labours

par les semailles

(malle peut en être

arrivé) -

une autre méthode

- Sings - go. hanté

relativ

Hippone à 2 Kil. de la

villa aranda - La mer

est visible - Myr,

Sit-on, un peu en

canal romain se ditohant

de la Seybourg à l'E.

Mis à l'emb. pour

passer la mer -

pour être très bon

de cette, les -

visible ?

Ad. Zuni - 9-10 oct.

- South Arroyo à

Yhabimou =

haute vallée

à court sup. de

la méditerranée

fruits avec fleurs

dans la la-fond -

herbiers - oliviers

Sauvages - fourrés -

par 3 villages - 990

trails. Day tower,

Sit-on, la 5 villages

le grand sauvage -

nature - vigne -  
portées d'Alone,  
en dit-on, au n.  
par les nages.

<sup>1</sup>  
plaine un forum  
de basain -  
d'avis y a vu  
m. d. ?

Le pays scelle  
D'est; il me  
best pas  
poussant -  
médian; j'iray pour

nombreux troues  
de villes am.  
mais sur les lacs  
hauteurs;

(de bon goût)

vignes (les sols) -  
frais plants par le  
1<sup>er</sup> Duid. Zargua.

m. d. - - -

Combustion - solide,  
- les opores à la  
terme.

les rivières d'Algerie,  
empoisonné par le  
délié végétal; l'avis  
- vers -) ; code  
cette de muscles de  
terre -

steppes à elle, copie  
de végétaux sauvages  
- troues; il y a  
gros sur tout de  
médic - il - local -  
médian; j'iray pour

villes de  
d'avis -

Spas - les meilleurs d'Alger -

cette d'Alger sont  
mauvais -  
opores cultivés vers  
Alger

- Kroumberie (tin  
de l'eau; note militaire)

magnifiques fruits de  
chêne s'it et de chêne  
Kiege, - m. d. d'Alger.

Rigste - Les 2 lacs  
ont des profondeurs  
de 12 à 14 m - vides  
venues en poissons,  
vivis naturel -  
Pêcheurs sans des  
habitations lacustres -  
Le chenal n'a guère  
que 3 m. - On descend  
un canal au S., long de  
la longueur de terre entre  
les 1<sup>er</sup> lac et le 2<sup>ème</sup>,  
- abrité par une jette  
- au N.

- Les plateaux de  
prolongent et  
expirant en Tunisie  
par Sibiria, ?  
- hauts bordant  
le littoral à faible  
distance, et s)  
prolongeant en Tripoli,  
- terre -  
Circonvent de Dindon  
- Courtant le S.O. N.E.  
domine

Part Nord - tendons de terre

De colonnes granit. opposés

de Carthage -

filles d'Agouine -

myrs, volés, pittoriques

A ferrous, au N.

Lumin. - La maine ou quatuor

ferme est un terrain

peigné sur le face.

Entre Rive de Djelba

et la côte, courants

les - violents (20g)

de moule ? la moule

les - sembler sans Syris)

- laun & sable motifs

le long de la côte E.

de Tunisie (relèvement).

Jours (au N. du e. Caen)

- sables à la goulte -

- gd, dans courants en

partie de végétat. (vignes,

figuiers) à la moule -

rochers pointent au travers

vignes de saut, hirs & factis

de de voyes -

au N de de C. Combr (R)

gd. - langues vites s'attachent

sans le lieu de la me (alluvions

& le Méditerranée ? avec inflexion



Siège. Malté - Tunisie, au  
Lest. 2. Le Méditerranée,  
jonction Du Neus barbus

- Egreu et Phénicien  
August. Malté - Tunisie

Langue arabe, parle de  
pays. 9. Jms au S. et de  
Gibraltar

Zaghariou - mau calcarea  
finis, au pied, nombreux  
Le village Soums Sibat et Taurin  
sur les bords, irrigués par des  
canaux (grenades, limons, oliviers),  
et se réunissent dans un bassin  
n. (pays de Sibat, Taurin); cordons  
pas une agreste, des villages

avec les eaux de Sibat  
Djoukar, et arrivent à Tunis  
(c'est à Carthage)

longue ligne  
à 110. tombant  
vers le N. E. pas  
gradins -  
étroite  
pendant  
avec le Sibat  
Nouveau,  
- un lieu  
c'est.

3 pics - sur le  
moins haut (900") l'église  
: plus ophique, avec l'eau,  
Mammont, Kay. Soue  
(l'église Mammont)  
et Kaïman - marit  
noté. La est Aboukama  
au S. O. est la route direct  
de Tunis à Kaïman -  
- nourrices de Carthage,  
pays - pays -  
Le village de monts vers  
mi-hauts; les bords,  
buis, arborés,  
caroubiers en taille,  
après plusieurs ans  
sans les fruits - 1899  
de Tunis

Marques et des terres à  
leur plaisir - On voit  
peu de nouveaux

plants.

- L'eau est insuffisante  
apparemment à cause.

- gr. plaines au N. de  
Zaghawan, ouverte vers  
le sud; faible vent de  
séparation en nu lière  
débiter les eaux qui vont  
à la mer directement, et  
celles qui s'y recueillent en  
contournant les montagnes  
ne font pas l'oued Maliana  
- peut être facile.

Séjourné au N.

l'entière course  
de 1000  
surtout de  
maliana.

pas de montagnes courtes  
de l'entière, et de

Après, de la grande plaine  
de l'oued Maliana -

- Celle-ci, plus nue,  
sans arbres, traversée par  
la grande, et de la  
vue se porte vers de  
nouveaux jardins, Zaghawan,  
Agas, Kamein -

- ikkha de Zaghawan, plus  
étendue de 1000 pieds  
plus.

17 oct - Tunis au Ref.

Après midi je suis  
allé au parc de  
la ville et la médina.

- 419 fontaines -  
vaste plaines en  
abandonnement -  
barrage en pierre  
à l. par une route  
moderne.

- gorge de Medjig et  
à Nijal - Sigili, petit  
bassin, entre de la  
médina au S -  
de vous; peut-être  
ancien de mason, (sable),  
pouding de m. m. m.,  
profondément creusé.

Après midi  
St. Coque  
Alange  
Tortier

+ d'après notes sont  
la composition  
remontent à la  
colonisation suop.  
de diversifier

M. Gaudin  
interprète  
Zoum

condition de  
Khammi -  
La terre aux  
caïds et par

fonctionnaires  
sel les plus m. o. c. e. l. i.  
propriété de millions  
gr. h. t. e. n. (Enjida ~ ~)

représentent les jardins  
aux alentours de ville, ~ ~

- qui achète de leur part de  
Cin Suop - peu de leur,  
domaniales route de l'hamm  
tr. t. s. , h. t. t. , g. o. u. b. i. n. -  
tr. i. n. j. e. u. d. e. v. i. l. l. e. s. x

La vérité sur monstres

Le plat pays  
n'a pas de habit  
= habit. surprise  
groupes - il est  
habité à la villa  
maison Hamidi

Les villes sont peuplées  
tr. t. s. m. h. i. n. t. a. g. e.  
de Nouman (v. p. s. t. a. n. t. K. a. i. n. o. u. n.)  
avec points station 8 km  
part.

18 Oct. Ref - sur les roches formant

sur plateau - camp

vins - jardins de figuier

grecs, olive

(pout de jadis, d'aujourd'hui)

- camp de, d'aujourd'hui

Calet, caverne

monumentale - a l'air

21 ans p. site

il s'agit en 1867 par

le plan de la ville

- la moitié en ruine

voilà le plan de la ville et

en 8.

- groupes de ruines sur

de murs, sur les murs

de la ville.

Voins de l. 2. de la ville

Théâtre? - basilique -

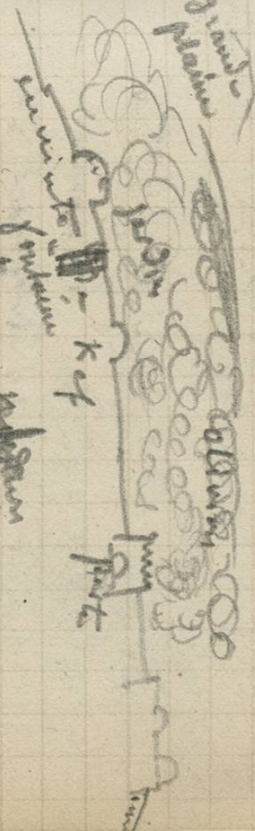
Citernes? (13 salles vides)

Communication par 24 ports

centrés, autour de Soudanais

en 1812 - 6000) 1 plus de la ville

sur les roches formant  
sur plateau - camp  
vins - jardins de figuier  
grecs, olive  
(pout de jadis, d'aujourd'hui)



(indigènes antiques)

de 2 X 0

N

sur les roches formant  
sur plateau - camp  
vins - jardins de figuier  
grecs, olive  
(pout de jadis, d'aujourd'hui)

19 Oct. Kof à Zuni.

- On Dr. David Quip i pages  
pour arriver à l'expiration  
du contrat de Kof  
à Dr. La Médica.

1<sup>er</sup> & 2<sup>es</sup> Nabeus  
Dr. à K.O. Nelly.

vignettes sur  
faïence; boug,  
Lautigou, Olivier -

999 pas &  
Chim. vert.

Les montagnes de  
Kof peut être  
fournie à L.E.,  
au Dr. J. Nabeus,  
par Dr. Plateaux.  
Nabeus ??

400 m à  
L. Casbah

- pacifiques  
Dr. Plateaux  
au Zuni

- On s'en dresse  
Luboue van Kof,  
999 pas champ. in  
L'usage en r. - Nabeus  
tout en cas de ur f. de  
Sag. de v. de l. de  
Méd. de

Une courante arrey fort  
va de la mer au g. de  
Zuni par le canal de  
La Goulette.

- Les bar de Kaimon  
à l'oy. de Meun,  
indica en juin i p. de l'oy  
- ca. 17 ~

- L'hab. de v. de l. de  
de côté se nomme  
Zuni, Sougion,  
S. parim ~ - Cou  
Lui ti Anke. et de  
p. l'hab. de nom de ~  
- Zone. de fortification  
qui s'opposent les v. de  
Zuni, Kof, S. parim ~

Martin 25 rue de Zurich  
Fribourg 74 rue de la Suisse

Fougères - chez M. Moreau  
à Chateaugay - en France  
(pas trouvé)

carte 1. Hausermann, rue St. Augustin, et  
2. H. Masada, rue. cimet. St. Etienne  
- tous jardins fleur - ou ?

Position de La Trappe -

association graduelle  
de n. et de midi (Ex.  
bit. de la végét. v. guidy  
4. au cont. N. Allemagne  
à la queue de l'Asie et  
à plateaux de Russie  
et de Souabe d'après la  
carte minéral.

28 oct - - de la St. Agathe,

rue de l'abbaye, de  
la depression de  
Boulon. et de  
Cangyren, f. a. f.  
de la St. Agathe,  
fandis que la Madis  
et la barrière pyrénaïque  
à l'0. sont complètes  
voies de passage (v. 18)

216 - (continued from 215)

Que signifie de ce caract-  
algérien? Est-ce un peuple  
vivant des 15<sup>e</sup> qui sont le fond  
de notre civilisation? une  
France nouvelle??

22 juill. 44. 1850 (changement  
Gillberg - 600 St. Michael)

175 f 25<sup>e</sup> pour conyans

De Sué 1 act  
1 900.

1 fondat

2 Remance

3 midi.

Dairiaux = (taxes)

- Mr Hautmann

secret des Archives

Am Fenne

S. Secret des Colonies

Hotel rue de Delagrave

le 22 X<sup>bre</sup> 83.

103 f. 1<sup>er</sup> Jour de Distribution

de 22 28 fous

abonné à la

Nouv. de Geogr.

22 mars 83.

15 jours, 84 = depuis 2050 f. de

Lequel de l'usage -

(Dont 1000 f. obligat. 5.

Commutant)

France Industrie

Algérie

Autriche

à Paris.

Nord - est

Action de la rue n° 50, 373

28 fous. rue 360 f. de

Fontenay

3 ans. rue 480 f. de

5% d'annuités 139, ~~168~~ 168.

28 mars - 4 ports

hauts de rattachement de la

Seine entre Epone & Mantz.

- Pays de Camp 1 vers Motteville

- Jours de Camp 2 vers endon restant

- Jours de Camp 3 vers asbes

- maisons en briques

M m' Hardie - General - un

Mull

Cherwell

11 sans date

Mercie

Duvern

Gibal  
Keremik  
Fongens  
Dinkamp

ma carte correspondiale  
au Leibelke - rendu -

~~Don de la~~  
~~de la~~

(recept. quid de Fontainebleau  
à Riemann)

William Sewer  
cont. à l'usage  
S. P. de la  
campagne de la  
reçu

- 4 ans carte de Tripolitaine

et Atlas Norge (Europe)

à ma dést rendu

Atlas Carte d'Alpine

prêt à Hentzen

Afrique Johnson } prêt à

Farmington - (Newman)

- si Hentzen de types au N. de S. de  
Nord de Central - au S. types

intentionary Dominion -

Emigrat. à Paris, Marseille

au Algérie (Paris) - (Puygades)

10 ans - Vendôme - Tours

(hateurs de Fiterol -  
bassin de Vendôme; Couv -  
du bois)

Tours - (St Martin, puis de St. à  
10. de la rue Hatin).

Chenouevy.

Argay (Tunir, prairies et peuplier)  
Chino - rue dominant la Vienne,  
qui après une forte courbe,  
s'élèvent en formant  
de l'île.

Loire - reprenant sa course à  
Champfleury -

13 ans

Loire  
St Gildas -  
banc Schistoux,  
à Vieux-Quarts

rochers veinés (trond-accad)

14

Loire - gravit - écarte  
à l'écluse - l'ancien îlots

Maison salade -

14-15 - Guérande - cuisine marseillaise

St Aubin  
savant 5<sup>e</sup>  
de Normandie

(v. 1800)

St Nogaire - 3<sup>e</sup> usine

près de la gare  
(acier?)

Sillon - Bretagne - continue  
: it -

- lignes longues et affairées  
de horloges bretonnes.

- Mantes - 6 bras de la Loire;  
passage micropair de tout le  
pays de Paris.

Anges - un peu en amont,  
coulée de la Loire à la rencontre  
du terrain primitif; fin  
de Sillon qui va de la Vienne  
descendue par Chinon etc, de  
SE. au NO.

est capricieux et élargit sur  
16: vieda frays; Châtrou  
de Blois (maître de Louis XIII)  
- tombeau de François II  
Mantes (Michel Colomb -)

6 mai - Dépense 1100 fr. d'arg.  
Argent de la pous 3 obl. de la pous

Huand - } 2<sup>e</sup> ann  
Hodin }  
          { 96 555  
          { 96 556  
          { 96 557

Dubois. 1<sup>e</sup> ann

10 juin - Dépense 1840 fr

12 juin, vers 3 bot. de Fontenay

rente 15 fr 3/4 annuité n° 515 963

id - id - n° 515 900

17 juillet vers 2 de Fontenay 2410 fr

M. Arimann, 209, rue

Grande  
Fontainebleau

aller et retour = 136,20  $\frac{17}{8}$

reper : 102  $\frac{117}{6}$  hôtel de  
(hôtel de Fontenay) 2 cc de Fontenay  
à Provins  $\frac{14}{14}$

provision 5 fr  
id. 2 = 2<sup>e</sup> (visites)

(à Provins 14 fr -)

Provins 22 juin - <sup>grande</sup> ~~grande~~ aux d'ins

(Bâtiments de offrandes en nature pour  
l'abbaye) : chapiteaux, sols de vitrail.

- Réfectoire avec une salle souterraine

- Tours de Gras (Provins) - Salle commun.  
sur 1<sup>e</sup> étage (vestibule, passages, service) - pour  
l'habitation pour la tour.

- Avant la 1<sup>e</sup> sièle, par de Provins  
sur pierre ; fortification en bois /  
grands sur de motifs

Dans la topographie de Bayeux, de  
 (divers) guéris, attachent un fort avec  
 de longs armures, d'écailles, en fer  
 - in cas de St. Vaast de Nevers  
 - fortification, en bois contre les  
 Normands.

St. Quiriac - cheur LXI<sup>e</sup>  
 sides feuilles romanes avec  
 cheur ogival

Li ce bûche et autres ligures



igive .

- Li est bygantun a peu ogi sur  
 Li est de moyen ogi ft - mais  
 bien Li est romane - imitations  
 de Sarcophages -

St. Front, de Neigues, octe  
 incertain - La cath de Nithing  
 Elivante

non - Bertin, aux bords de  
 Mergem (Valais - Suisse)  
 et a patte de 3 7/8.  
 Hôtel de Stangem à Noy  
 (Vaud).

M. de Nulles - Lening, pas  
 Noulans (Dorb)

faible à Li Sen:

30% non. 1

30% amon. 5

30% portin. 3

Jug - Diles 1

act. 1

fondat 1

mid. 3

littit. 1

4% non 1

Dangue 3

caution 1

à Honfleur à Rouen

march. 13 août 11 h. 1/4

jeudi 14 — 12 1/2

vendr. 15 — 1 1/2

43 h

St-Jacques

18 0

Honfleur à Rouen 12 h

march. 20 h. Rouen 30

jeudi 20 h. Honfleur 4

vendr. 20 52

total 20

Château du Bec (le jour de samedi), à

une certaine distance du commencement de la vallée; mais, malheureusement, de jours, rochers, entrées de peupliers, il n'y a pas un seul arbre rapide de la vallée.

différence entre les deux Normandies

1° aspect de la côte

2° origine du pays, relief - les

maisons sur briques et en silex, etc.

3° masses de pierres calcaires

Boulgros; pour extraction et épuration de huile de naphte à Bakou (Export. de Rouen).

Bonsheures - cirque aux abords

hospitaller; Seine mouventée de St-Étienne; ligne

fort de Rouen; uniformité de lignes

de horizon - développement de Rouen par

la vallée de Darnétal (Sablons)

Jumèges; la campagne autour de

Welles (export de blé en Angleterre)

- sur l'autre rive, de forêt de

Arctonville

Candebec Villages - rivières

bords; aspect étonnant par sa

carrière.

Quillebeuf; les aspects change, devient maritime; les rivières

si glacent, les côtes de St-Étienne

issent; les rivières.

Sur la rive g. les

derniers salaires se terminent

à la St-Jacques, en descendant

à la St-Jacques, en descendant

St-Jacques  
Arctonville

Li: Travaux Antiques

Ces maît. de Saefligen

- Mallet Worms (Hambourg)

Voy. à Helice - Gisors (Normandie)

de la N. Chassegney selles

de la N. de la N.

Le moulin de la Ville

suivie, les îleaux de la

ville. (Houfflers?) prennent

un aspect différent

(Changement géologique?)

sur de - travaux de canal de

Tancerville - au loin,

de l'écluse de Houfflers

sur la thèse

bassin encharnés, se

commandant les uns les autres,

isles étroites, - On veut

beau développement. La ville

et le port se trouvent

- bassin en construction de 115 -  
commencent avec celui de  
de l'ère.

- développement vient de

commence de vin, avec le sup

de la N. de la N. de la N.

de fabrication de vin, à Rouen

(Normandie - de la thèse -?)

reste de communication -

Paris - Caen - Dieppe - Amiens

Dieppe -)

- le moulin de l'écluse redonne

galete fait le effet de un

et fondamentalement brusque. Pour de

vie animale le long de ces côtes,

pourrait de la faune marine

et en construisant la Bretagne,

avec de l'argent, les gisements de

gale

sources abondantes au pied -

- conduit calcaires (Grainville)

Le journal de Chamberlain

Comme - Rev. nouvelle

20 f. ab. par an

Valley sans eau courante, les ruis

ne sont que des ruisseaux

Lorraine

(Nancy - 24 août) Côte de Meuse, aspect

Sévere, un peu triste

Villages plats comme des plaines

forts, des refuges, au haut des

collines: Liverdun, Bourville, etc.

Arancourt (trace de vieilles

25 - Vallée ouest et amont de la

Moselle, au-dessus de Neufmoulin

- industrie; maisons disséminées

sur les hauteurs -

St Maurice - marais de Ballon

de Sarrebourg fermant la

vallée au S. - fort gardé par 300

montés de Ballon (2000)

bois (sapin & hêtre) - hêtres en

taille; charmes.

- Plain de Caumont

1256 m (?) - Fromangeon

diverses rochers et pittoresque

vers la vallée de Dieulouard

Belport 358 m alt. - bac à

industrielle

Stange-Morville - 336 m alt.

le canal en construction -

de aspect de la ville vers l'E.

des reliques des fossés au S

(Della - vignes)

à la Moselle  
- les travaux  
intéressants

77<sup>th</sup> - Bouges - entre de riv  
site de villes gauloises  
et de prairies - yvry; cary  
habitations -

Maison 2-7.

Cathéd. 1 portail central très  
large, et 4 petits portails latéraux,  
surmontant un escalier - par 2  
travées

Carrière

boulgion

Polopkorum

et se à la 8

l'ancien port

Dans les 2

sculptures

l'intérieur

une formation

de marbre

Widny (gare - 264<sup>m</sup> alt.)

6000 2<sup>e</sup> f. alt. - On voit  
les murs s'élever au S.  
sur la rive droite

- Dore - aspect de  
rivière de rive

87<sup>th</sup> - Thion - gorge de  
la Durroll; eau couleur  
rouille - les - cascades -  
fabriques (coulées - bontons  
de papier) -  
la ville incrustée au  
rocher - bidu de sur  
la dimagne forêt de labes

87<sup>th</sup> - Thion - gorge de  
la Durroll; eau couleur  
rouille - les - cascades -  
fabriques (coulées - bontons  
de papier) -  
la ville incrustée au  
rocher - bidu de sur  
la dimagne forêt de labes

les lacs et le val Dore

granit - vignes sur les pentes  
inf vers la dimagne et  
le Troy - moines dans les

Durroll - grand plateau

vallées - eau pente plus  
rapide vers la dimagne -  
plateau vers Noiretable

l'ancien moulin  
de Thion

97<sup>th</sup> - Montboiron - 398<sup>m</sup> alt.

Montboiron - 398<sup>m</sup> alt.  
(gare)

maires

bâtis volcaniques au milieu de  
la plaine de Troy;

mt de Wgore

bâtis de St Romain le Lay

basin  
de l'ancien  
port de Troy

de la Kaiserstuhl

moins de labes que dans la dimagne

types de dimagne et de Troy:  
10 visages ronds, feint rouge, yeux noirs,  
cornes couch.

2<sup>e</sup> grands - anguleux

Volcan, grand - types blancs, de dimagne et  
Mendel

St Etienne verte vallée du  
 Furens - On entre vers la Fouillouze  
 dans la région industrielle - usines  
 & prairies (bois vieux)

107m  
 bassin du Fay - vignes en terrasses  
 de lauz

Fix (Fins?) zone 997m 6'  
 limite de Valay et de  
 l'Anvergne (Fay & Langon)

Langon alt (zone) 515m

camp de l'armée  
 ou militaires

Viduy  
 St Yorre  
 St Galvès  
 Langon  
 Vals  
 Sail (v. Langon)  
 Bagnols (Lozère)  
 Chaudesaigues

basalte (gris)  
 citadelle naturelle  
 (Palignac, au Fay - la Miotte de  
 Belfort) moelles de Belfort  
 coup jauris sur le  
 sable, vents et profonds  
 au pied de rochers  
 Hottags

100m  
 au lieu de 100 de Coulat  
 (Carte)


- faitiers 2 plateaux granitiques  
 - ne debouche pas vers la vallée  
 pas marquées - blocs épars - maisons cultes

Roche plantée 1280m  
 Salvaucellon - aspect de Caumont, au  
 jauris; col de la Tourlette -  
 forêts foliales - 985

resemblent sans végétation  
 - héris de séneaux  
 naturels -  
 les vallées se succèdent;  
 left. court 91m mouvement  
 égal - bords de Tot (2)

117m  
 St Emme - vignes amandiers  
 Mubiers - favares - (Dittles)

Caumont (Sauveterre Méjane)  
 terre rouge - végétation menue,  
 main silicate et variée - for  
 blafards de pacages, gris de la  
 pierre, gros buissons de genévriers,  
 églantiers, buis -  
 évalements où l'eau



Singilita - petit bois de pins  
 avant d'arriver à Huez (?)  
 3 ou 4 groupes de maisons  
 et 2 mers en tout -  
 surface marécageuse.

Le bassin de St. Euzime

(plan bar) : plan chaud de végétat. que  
 coup de Mand et de  
 Meqrueix - Le Tour

comme les rochers vert, grottes  
 relace les rochers calcaires

arrivé de sous le pied de roches  
 en surplomb - cours égal - belle

+ D à  
 Florac  
 D. à Nant

Source à St. Euzime +  
 Meqrueix - la mort de  
 (D. M.)  
 (Mouroux)  
 (Mouroux) - réapprovi-

et  
 de Meqrueix

potataints +  
 (Mouroux)  
 (Mouroux) - réapprovi-

les gens de  
 Coursser, font

= ton d'une rivière (afflt.

catholiques  
 en souvenir  
 de leurs  
 vives vivants

de la Trévigne et de la Durbie,  
 qui s'infiltra à 1/4 d'heures  
 plus haut - s'effondrèrent

brusques de la roche, en  
 falaises - calcaires -  
 à la rencontre de granit  
 et de calcaires)

grottes à  
 brevaiges

- Etivay - de moultans, Tany  
 les Evreux (chemin trace;  
 d'ouave)

Disjonctif - creuses helours à 100

Industries Zochaux vers l'  
Hérault.

vers: cause Méjean,  
Zoux et Relvaient avec  
2-3 gds oubes;

Chânes parallèles au  
étage, coupés de vallées profondes  
jusqu'au dogon.

vic de St Loup - la mer.

- Le Carignon (?)

- descente sur Valleraugue

1<sup>o</sup> Pracey; 2<sup>o</sup> Hérault; 3<sup>o</sup> Châteaufort.

4<sup>o</sup> mariviers.

industrie

cf. à Montpérier.

(B) la Font St Hérault alt (gou)

(chêne vert  
oliviers)

202 m, 83

Millau gd nord de la région  
de Carriès.

Montagne Noire: versant

S. au terrain: gres faibles  
plissement par de contact.

- aménagement de coup

(pass, sans dipot, bitit igol)

- zigole de la mer et de

la plaine (Sor).

avec  
villages  
fortifiés  
Saissac,  
St Martin  
le Vid  
(cf Montpérier,  
cf in face)

Corbières - cailloux nus -

aridité - végétat. méditerranéenne

(cités) - reste de fort sur

beaucoup de pics

- vignes plantées sur les cordons littoraux,  
avec juses, échappant au

phyllotoxine (humidité de sulfate)

Le mouvement géographique

(Nes, belge?)

Faire traduire le Pacht, Vilkakund.

analyse de l'effet de la rapacité

Ble de la  
pour remplir  
les vides de la  
Congois

des communications et  
de son marché de fret,  
sur les colonies.

297<sup>th</sup> Cité - occupement à 110

vers Liège de <sup>la</sup> voir sur la  
plaine immense à 110 -

collines jusqu'à Montbal-  
pui, affectaient de la haute noire,

horizon plat - au S, fin  
de Corbières (maisons, terraux et  
trites) - au Nord, jardins  
à deux abandons (divisions,

arabes, vignes - débris.

Titres (mi Mandat)

(1876-1884)

Orléans (action) nm 312,595

486,463

486,464

486,465

489,014

497,795

Docks (action) nm 34,001

8,400  
9,399  
34,002

3% nm 1,379,604


Obligat. Foncières nm 1423899

1423898  
1423897  
1423896

Obligat. Comm 1875 nm 3,238

167,301  
167,302  
217,475  
369,749


Pic de  
Montcalm



Vallée de  
l'Arrière

Pic de  
Taber






Cortitta (?)

Peep 9.  
Salt

Canizon

madras

Vallin 3-  
L'audu



Canigou



Bugarach



5 oct. 84

maurelans  
terrestre

Fouloise - région de la  
brigade, jusqu'à Ville.

franche à N.E. et  
de lauz; Gaillac au N.

Au N. de Gaillac

calcaires blancs -

roc isolé de

(micacé)

Cordey (maisons en grès de  
Touray)

hexa - 6 des rochers rous

(Causse X)

La Guépie - On entre dans le  
granit, puis - On en  
sort vers Montfils

Causse au N. de

Villeneuve (Villeneuve);

puis, de nouveau, granit  
vers Naussac.

209 calcaire de

Capdenac.

Assier 346 m.

(Causse de  
Touray  
& Bugarach)

grès rouge entre Luremme  
(posit. Dornau) et

Brive.

Brive 148<sup>m</sup> 7<sup>o</sup> (Sous)

grès rouge entre Objat et  
Vignols St Sotier

genêts à balais  
airelles myrtilles  
callunus bruyères  
} espèces de  
forçades  
siliques

- Travail sur calcaire fait en France

~~1880 à 1890~~

commencé en 1808, continué

avec plus de précision à partir de

1821; mais n'est pas zottrahlé

X aux triangulations de Strasbourg

1890  
Telles

19 oct. Soudon

20 oct. Coucy - pierres très

des carrières de pays - puits

de Doyon, passant la

route d'Agile (à 100-120)

pour puits jurgueux

niveau d'eau de la vallée

- On découvre jurgueux

Chauny.

de Doyon

Septroy - Rémilly - Bon

chêts - Vallons marica,

= jurg - mureaux écouleaux

de, caux -

sables - pendanges -

Chauny - sur le canal Coyit-

de 1821 - voir plan de 1821.

ren. vue est de 100"

(Stat moy) entre Sèvres & Chemy

(id.) au. voie reni, dit chemin de Breuchant, venant de Soignies, par Tofleubroy, passant à St. Quentin abouissant à St. Quentin (en droit ligne à perpend)

Noyon - beaux armées encaissées - s'apparent la ville

bâtaux chargés de bûches, 600, houille

St. Sulpice  
en de Noyon  
en de Noyon

dessein de l'Etat. Parisien!

43' Rue de St. Augustin  
(m. Valenciennes)

M. de la Tour  
82. boulevard. Botanique

- Demandes au Ministère de l'Agriculture & du Commerce  
Kater de Statistique française  
(1878)

Casarte :

Le plan de chaque commune est une projection sur une surface horizontale.

sa triangulation  
(topographiques - projection)



changeant d'aspect - vallées  
profondes, stériles - bois -  
arbres fruitiers - Tournois

20 mm 465

- La Noye (Maison - Noyer - Noisier)  
vallis moricayen - 2 tombes

M. Morte quasi de mois. 1.  
Thomay -  
Feldberg.

Van de hagen. littératures - 2 fond.

diets florentins - ms. de

XIII<sup>e</sup> siècle - carte géographique

- par l'abbé Thomas de Valenciennes  
de Valenciennes;

partielle par aggrégation de

Provenance de la Comtesse de  
d'Anvers -

Syngue de 1700 pag 2

extremité - mes abscis  
à un étroit chenal, copien  
sur la carte de Peutinger,  
moyen âge, carte de  
Gaulle - Le Sap - non Jours  
entre la Gaulle et l'Italie,  
- ms. Ripides - Scanzia

"

don l'ère impériale en France  
fort à abert - puis à Oudincourt  
puis à Gaud - antérieurement  
à l'ère impériale - sur le Nilguyon  
wallonien -

"

patris de Louvain, comminibus  
(comminibus) de. Lili - Lille -  
fides patriotique de reproduction.  
- La patris de Nainant par  
intelligence pour l'histoire.

La limite du fluvial  
du Nelson est à Neville - Arroyo  
pas sur Howard.

Grand - château de l'archevêque,  
La maison de St Jean (trou  
à l'ouest de maison pasteurale)  
intérieur -  
maison de la corporation  
au Pékin

Arroyo - élargissement de

Red Star  
lune -  
ligne de  
21 ans  
24 ans  
- de gros à bruyère, après Secles,  
Jable, bon de pin orange noir,  
pays suivant de eau.  
Hotel de ville (intéressant)  
Bruyère - Damm - canal large,  
plus ou moins trajet.

chaise de St Ursula - de Abbin,  
de Alps, la potée de flamme,  
de bois blancs sur pin  
truite, comme une découpe de café.  
- moins travaux dans le Sud de la ville

de la Agave, de St Baron;  
impression néo christianisme -

- admiration, teints, de eau  
verte à l'imp, dans le St  
Christophe de l'histoire. - Dans  
la ligue de St Ursula, large  
mouvement de flamme sur font  
sur le pont -

- impression catégorique -  
brigade - pas de ville - pas  
de reception, habilité de  
travail sur les

25  
Arroyo - Furms - mi import.


intéressant de un entourage  
à Furms - ville de 1925.

Arroyo - factories Holten - Jackson

de Livings, Hiram - Damm de -  
- Mosman de hearts - holten

5 Surveys signaling avec Damm;  
2 de Livings, 1 de

Rotterdam, 19<sup>e</sup> kilomètre, 19<sup>e</sup>  
 Namby (mairie - Westman)



Furn-

London à Dèle - 234.  
 (par Oriskany)

Amoyelle	9 1/2	Milam	35
Lebyer	15	Arishin	63
Hemby	24 1/2	Hayler	63
Aslhi	26	Nem	52
Vismar	39		

- Dismale - plusieurs copies  
 2 - Canary (Wattmeyer) -  
 - Dunkerque - Bois - 26 mm.  
 - à partir de Bayoules  
 connues la région industrielle,  
 fortifié -

7 an. 85 - Vaux de Senay,  
 fond, marécaux - gibiers - bois  
 - Besson, allumant de  
 sable + 2 grains (Alaisien  
 - Orroy - Senay - Satory)  
 - Stabilité des copies sables,  
 bois, lande - cf. Fontai.  
 - melles -

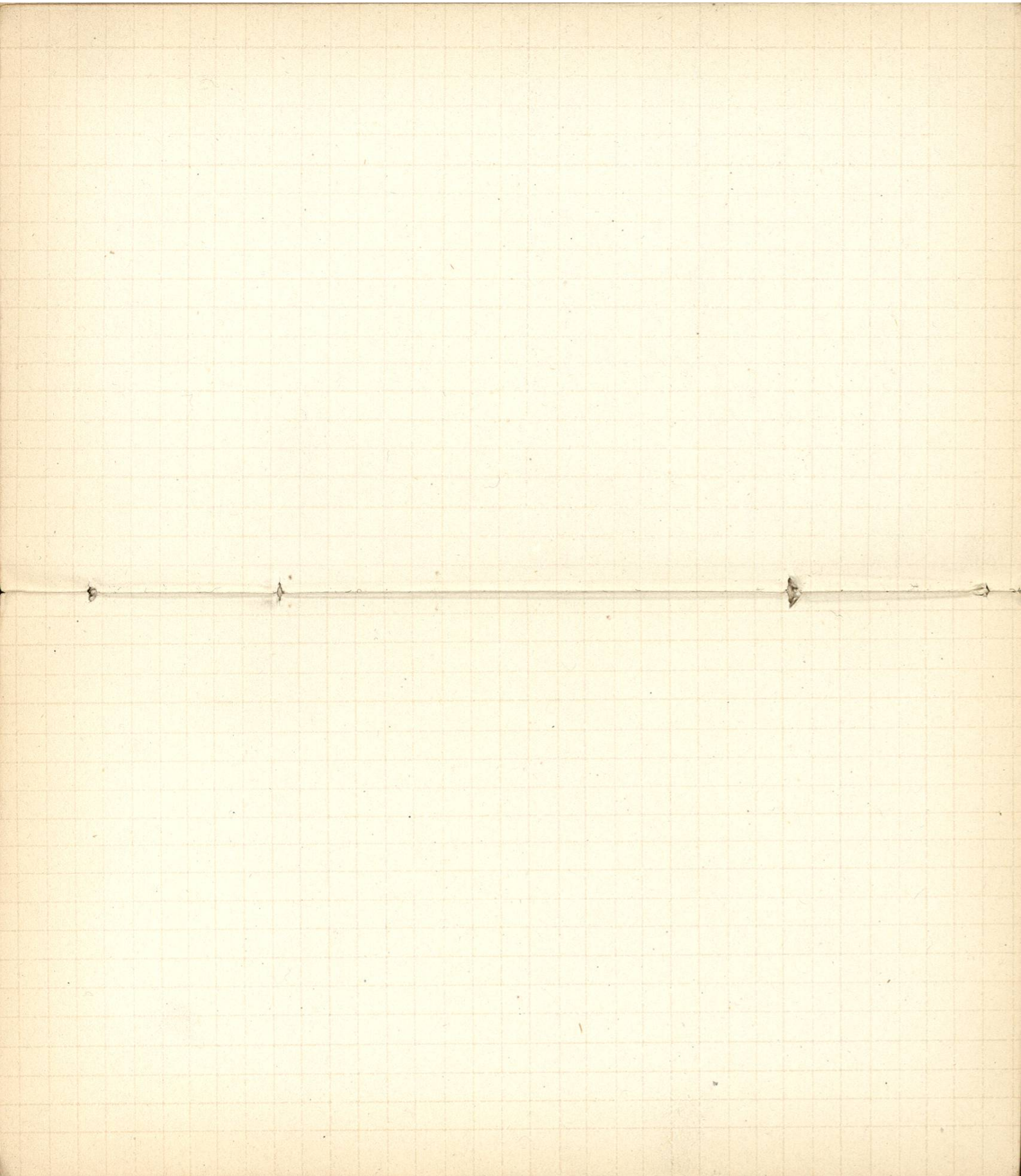
1 juin - Moret - 2 portes fortifiées - Dans celle  
de l'É.O. boulet encastré du 18 fév. 1814. -  
Loings 1 œuf pour, assez légers - toujours  
hôtels flottants - vieille maison - St-Hippolyte  
à 2 kil.


Fontainebleau à 10 kil. -  
peut en fleur - pourrie qui empêche  
à de la corde - tout se change -  
moutons caractéristiques en  
forme de bulles courbes.

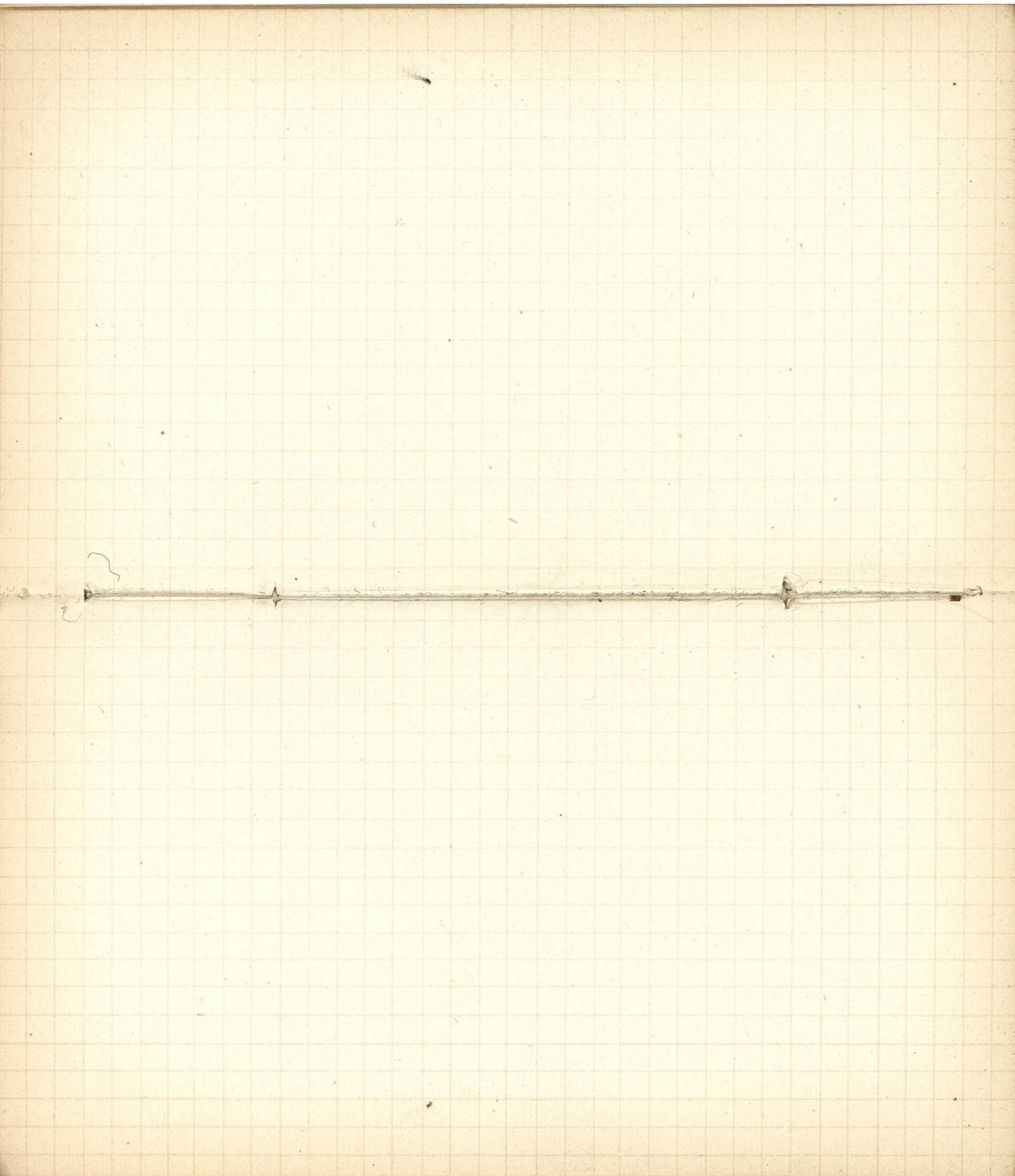
M. Baudouin, prof. au gymnase  
de Domest - à son départ

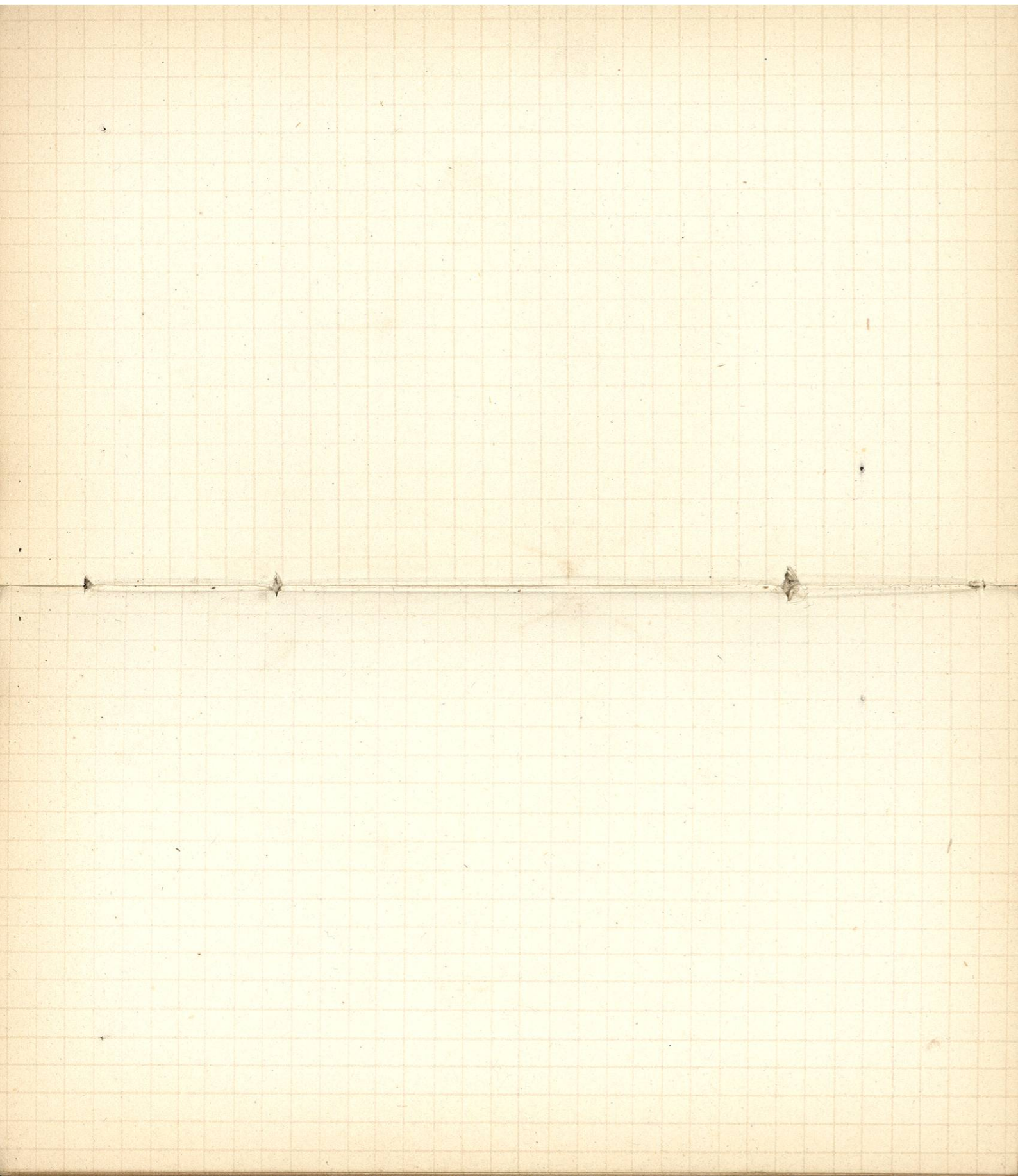
M. prof. au même -  
Léves - a, botaniste, avec ses  
de 10 à 14 ans.


Rip portable : 130 mks par  
mois (166, 10) - moins de blanchissage.  
- Encre de Robert de son  
dans préparatoire (pour 2 mois) qui  
sur le clope 2 - latin qui compare  
à notre 3ème.
















































My address is

Colonel Pearson

Kingston

Herefordshire

Angleterre

John de  
E. de Ramesbury  
hunte de Saller) man  
Kington  
Kington

brother & his wife  
who came to us to day.

I have told  
my boy to wait for  
an answer

Y<sup>r</sup> very truly  
J. d. Bryans